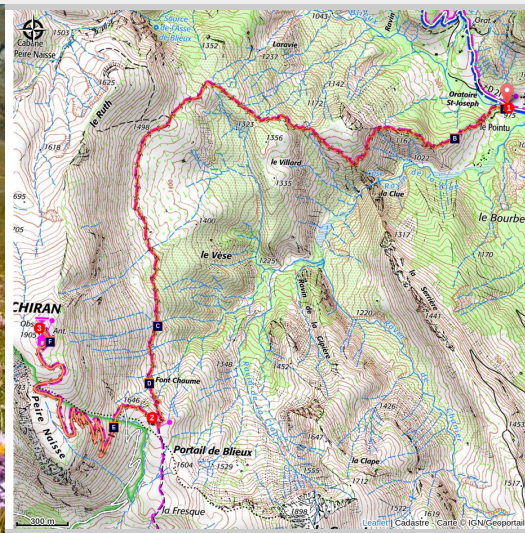


## BLIEUX - Le sommet du Chiran

Blieux



Asters sur le Chiran (© Dominique Chavy - PNR Verdon)

*Le sommet du Chiran, est appréciable pour son observatoire astronomique, et sa vue panoramique à couper le souffle sur les massifs alpins.*

Situé juste en face du Mourre de Chanier (point culminant du Parc naturel régional du Verdon, à 1 930 m), le Mont Chiran (1 905 m) est surmonté de son observatoire astronomique. Son ascension constitue un moment fort pour le randonneur. Les formes géologiques particulières de ce secteur ont formé des paysages remarquables. Vous gagnerez les alpages et découvrirez les traces du pastoralisme tout au long de la randonnée.

### Infos pratiques

Pratique : À pied

Durée : 6 h 30

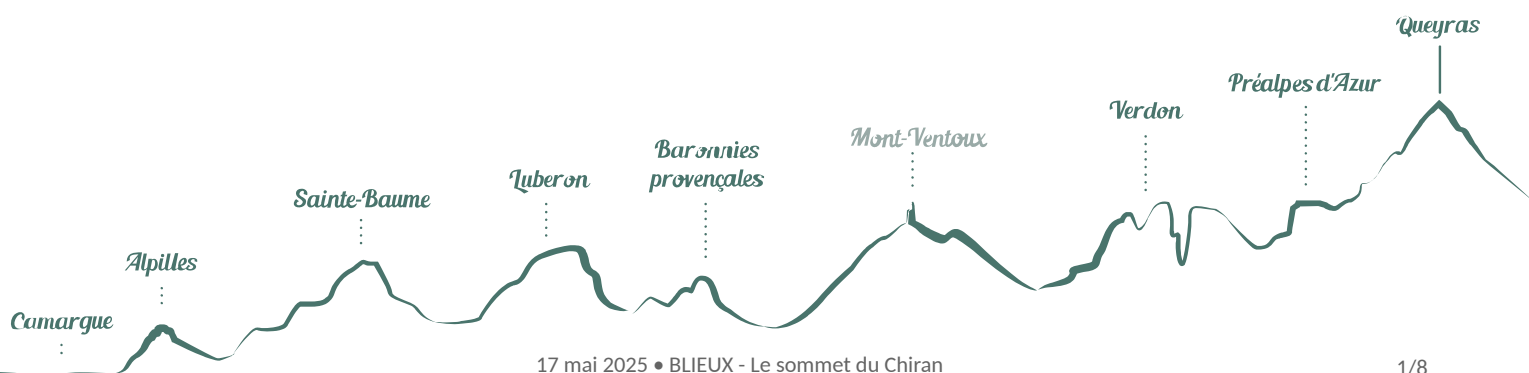
Longueur : 15.4 km

Dénivelé positif : 939 m

Difficulté : Difficile

Type : Aller-retour

Thèmes : Elevage et pastoralisme,  
Flore, Patrimoine et histoire



# Itinéraire

Départ : Le Bas Chaudoul, Blieux

Arrivée : Blieux

Balisage :  PR

Depuis le parking redescendre vers le village de Blieux sur 200 m jusqu'au panneau en bois indiquant Portail de Blieux et Sommet du Chiran.




**1-** Emprunter le sentier à droite par un petit pont en béton. Cinq mètres après le pont, délaissier le chemin principal menant à la maison et prendre un petit sentier contournant celle-ci par la droite. Rapidement l'ascension commence. Dans une courte succession d'épingles, on découvre les rares champs de lavandes de cette zone préalpine. Poursuivre l'ascension sur un sentier parfois raide, souvent en lacets occasionnellement plat, puis au détour d'un virage, on aperçoit les cascades de "la Clue". Passer à droite de cette clue, après avoir longé plusieurs rochers. Après ce paysage rocailleux passer en crête sur la robine avant de retrouver plus haut des zones de pâturages. Suivre le sentier en traversée en direction du Portail de Blieux.




**2 -** Au col (Portail de Blieux, 1 620 m), rejoindre la piste au dessus, et monter par celle-ci jusqu'au sommet du Chiran (300 m de dénivelé sur 2,9 km).

**3 -** Le retour s'effectue par le même itinéraire emprunté à l'aller.

# Sur votre chemin...



-  L'église hors du village (A)
-  Les Patous font tout (C)
-  Sel et moutonnesso (E)

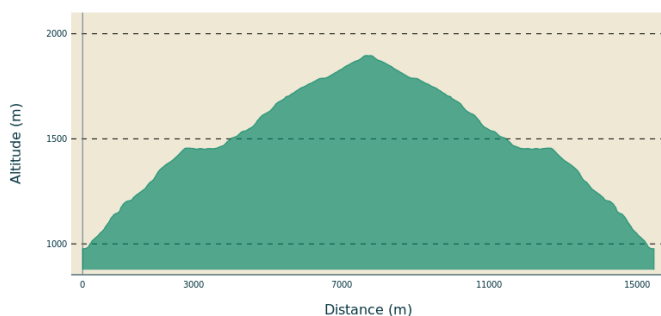
-  Flore de montagne (B)
-  Une reine au sommet (D)
-  Des moutons aux étoiles (F)

# Toutes les infos pratiques

## **Recommandations**

Prévoir 2 L d'eau par personnes minimum, un chapeau des chaussures de marches. Faites attention de bien refermer les barrières vous êtes sur des secteurs de pâtures. Si vous croisez des chiens de troupeaux « des patous » en chemin, contournez discrètement le troupeau. (lire les recommandations dans les liens web)

## **Profil altimétrique**



Altitude min 977 m  
Altitude max 1897 m

## **Transports**

Limitons les déplacements en voiture, pensons aux transports en commun et au covoiturage. Tous les transports en commun sur [www.pacamobilite.fr](http://www.pacamobilite.fr)

## **Accès routier**

A 2 km après le village de Blieux sur la D 21.

## **Lieux de renseignements**

Maison du Parc naturel régional du Verdon -  
Domaine de Valx



Domaine de Valx, 04360 Moustiers-Sainte-Marie  
[info@parcduverdon.fr](mailto:info@parcduverdon.fr)  
Tel : +33 (0)4 92 74 68 00  
<http://www.parcduverdon.fr/>

OT la Palud sur Verdon - Rougon  
Le Château, 04120 La Palud-sur-Verdon  
[office-tourisme@lapaludsurverdon.com](mailto:office-tourisme@lapaludsurverdon.com)  
Tel : +33 (0)4 92 77 32 02  
<http://www.lapalud-verdontourisme.com/>

# Sur votre chemin...

---



## L'église hors du village (A)

Le village de Blieux propose une curiosité rare, celle de ne disposer d'aucune église au cœur de ses habitations. D'où la plaisanterie qui veut que les habitants de Blieux ne croyaient guère au ciel. Il n'en est rien, bien sûr, cet édifice n'est pas bien loin, il suffit de traverser la route pour rallier le hameau voisin, et le voilà. C'est un vaste vaisseau de pierre dédié à Saint Symphorien qui, bien que largement repris au XVIIIe siècle, a conservé une allure archaïque.

Crédit photo : Marjorie Salvarelli - PNR Verdon

---



## Flore de montagne (B)

Floraison printanière : C'est une véritable explosion de couleurs qui s'offre à vos yeux dès le retour du printemps. A ne manquez sous aucun prétexte.

Crédit photo : Stefano Blanc - PNR Verdon

---



## Les Patous font tout (C)

Bien éduqués, les chiens de race Montagne des Pyrénées – ou Patou – apportent une réponse à la protection des troupeaux dans les zones où la pression de prédation est forte. Il est utilisé depuis des millénaires dans les Pyrénées et avec le retour progressif du loup dans les Alpes, les éleveurs, recommencent à utiliser le Patou. Il a sa place dans tous les systèmes d'élevage, pastoraux ou en plaine. Les chiens de protection sont des auxiliaires actifs de l'éleveur.

Crédit photo : Stefano Blanc - PNR Verdon

---



## Une reine au sommet (D)

Sur les pente du Chiran aller à la découverte de l'Aster des Alpes (*Aster alpinus*) ou Reine-marguerite des Alpes. C'est une plante herbacée vivace de la famille des Asteraceae, du genre des Aster. Elle apprécie le soleil sur des pelouses caillouteuses sèches ou dans des bois clairs. Elle peut approcher l'altitude de 3 000 m et fleurit de juin à septembre.

Crédit photo : Dominique Chavy - PNR Verdon

---



### Sel et moutonesso (E)

On peut rencontrer sur ces alpages, des “assaliers”, pierres plates dispersées sur les herbages. C’est là, sur ces “lauses” que les bergers déposent le sel nécessaire aux ovins. Ce sel est également utile aux bergers, notamment pour la préparation de la moutonesso. Il arrive en effet parfois qu’une brebis soit accidentée et que l’on doive l’achever. Sa chair est alors conservée au sel sans saloir, d’une seule pièce salée, roulée, séchée une semaine, puis on la mange nature ou dans la soupe.

Crédit photo : Stefano Blanc - PNR Verdon

---



### Des moutons aux étoiles (F)

Le Chiran est un imposant relief campé au bout de la commune de Blieux. Sa vocation fut longtemps pastorale, les troupeaux venus de basse Provence venaient pâturer là pour l’estive. Mais voici que, depuis quelques décennies, le mont Chiran est célèbre pour autre chose : son ciel et les étoiles. Le Centre national de la Recherche Scientifique choisit en effet ce lieu en 1967 pour ses qualités aérologiques et photométriques.

Crédit photo : Christian Peugeot



- En aucun cas les auteurs des contenus de ce site ne sauraient être tenus pour responsables de problèmes ou d'accidents sur les itinéraires cités.
- Cependant, nous comptons sur vous pour signaler toutes contradictions importantes entre cette fiche et le terrain.
- Pensez également à signaler les éventuels problèmes rencontrés pendant votre balade sur <http://sentinelles.sportsdenature.fr> (erreur de balisage, panneau défectueux, pollution, conflit d'usages...).
- La vente de cette fiche est autorisée au coût d'impression.
- Ne pas jeter dans la nature.

L'outil Geotrek a été financé par l'Union européenne, le Parc national des Ecrins et le Parc national du Mercantour.

Le projet Chemins des Parcs est financé par la Région Provence-Alpes-Côte-d'Azur et les Parcs naturels régionaux des Alpilles, de Camargue, du Luberon, du Queyras et du Verdon.

Ce projet partenarial rassemble également le Comité Régional du Tourisme, les agences départementales de développement touristique, les offices de tourisme et les syndicats d'initiative.

- The authors of this website will in no case be held responsible for problems or accidents on the routes mentioned.
- We count on you to point out any inconsistency between this content and the field itineraries
- Please report any problems encountered on the routes (route marking problems, defective panels, pollution, conflict of uses ...) on <http://sentinelles.sportsdenature.fr>
- The sale of this sheet is authorized at the cost of printing
- Please don't litter

The Geotrek tool was funded by the European Union, the Ecrins National Park and the Mercantour National Park.

The Chemins des Parcs project is funded by the Provence-Alpes-Côte-d'Azur Region and the regional nature parks of Alpilles, Camargue, Luberon, Queyras and the Verdon.

This project was developed in partnership with the Regional Tourism Committee, the departmental tourist development agencies, and tourist offices.

[www.cheminsdesparcs.fr](http://www.cheminsdesparcs.fr)

*Tours et détours dans les Parcs naturels régionaux  
de Provence-Alpes-Côte d'Azur*

Avec le soutien de

