
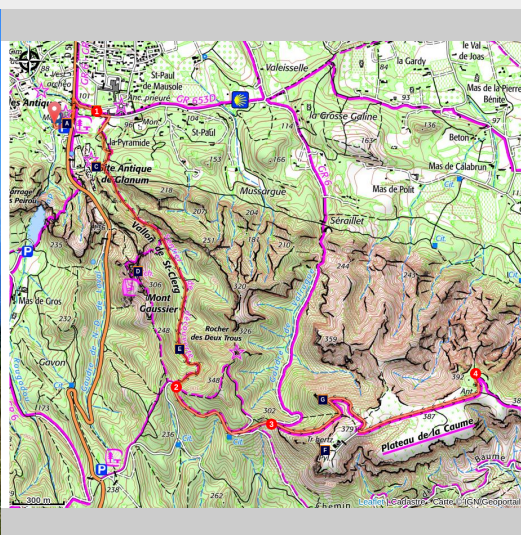


## SAINT-RÉMY-DE-PROVENCE - Entre vallon et plateau

Saint-Rémy-de-Provence



Vue le Mont-Ventoux (©Rémi Sérange - PNR Alpilles)



*Une promenade entre un vallon ombragé et le plateau ensoleillé, pour écouter et découvrir les oiseaux des Alpilles.*

« La forêt est un patrimoine, entremêlée d'histoire et d'architecture. Elle est également utilitaire, jouant son rôle de poumon, où se croisent les villageois au détour d'un chemin, la limite entre bâti et nature ne se distinguant plus. Véritable terrain de jeu pour les naturalistes comme pour les résidents, c'est avant tout une forêt familière, à laquelle chaque génération d'Alpillois s'est profondément attachée ». Jonathan Baudel, chargé de mission Gestion durable de la forêt au Parc naturel régional des Alpilles.

### Infos pratiques

Pratique : À pied

Durée : 3 h

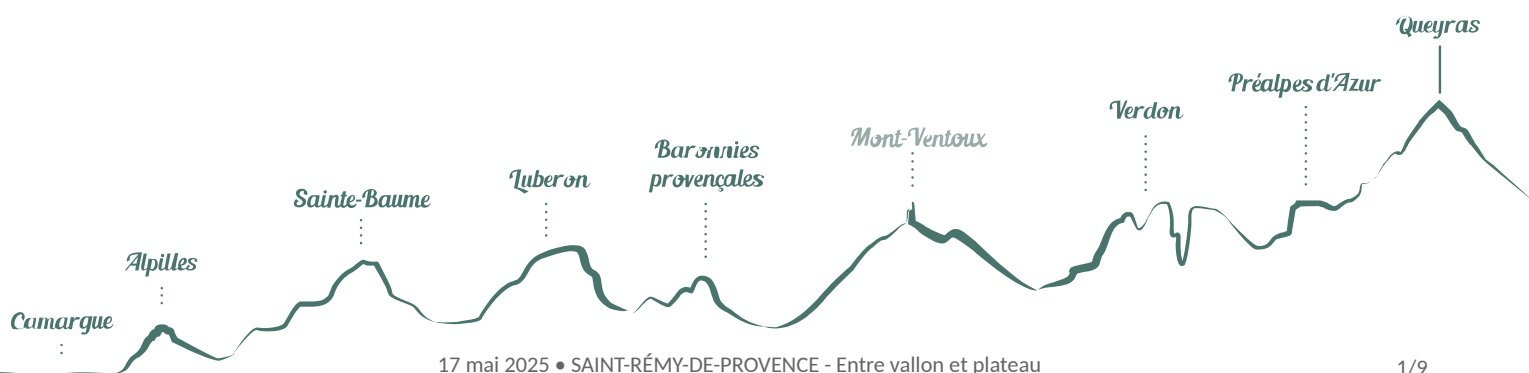
Longueur : 10.5 km

Dénivelé positif : 337 m

Difficulté : Facile

Type : Aller-retour

Thèmes : Faune, Patrimoine et histoire, Sommet



# Itinéraire

Départ : Parking des Antiques, Saint-Rémy-de-Provence

Arrivée : Parking des Antiques, Saint-Rémy-de-Provence

Balisage :  PR

Au parking des Antiques, longer la D5 en direction de Saint-Rémy-de-Provence, et tourner à droite pour rejoindre le Cloître Saint-Paul, au bout de l'allée entourée de platanes.

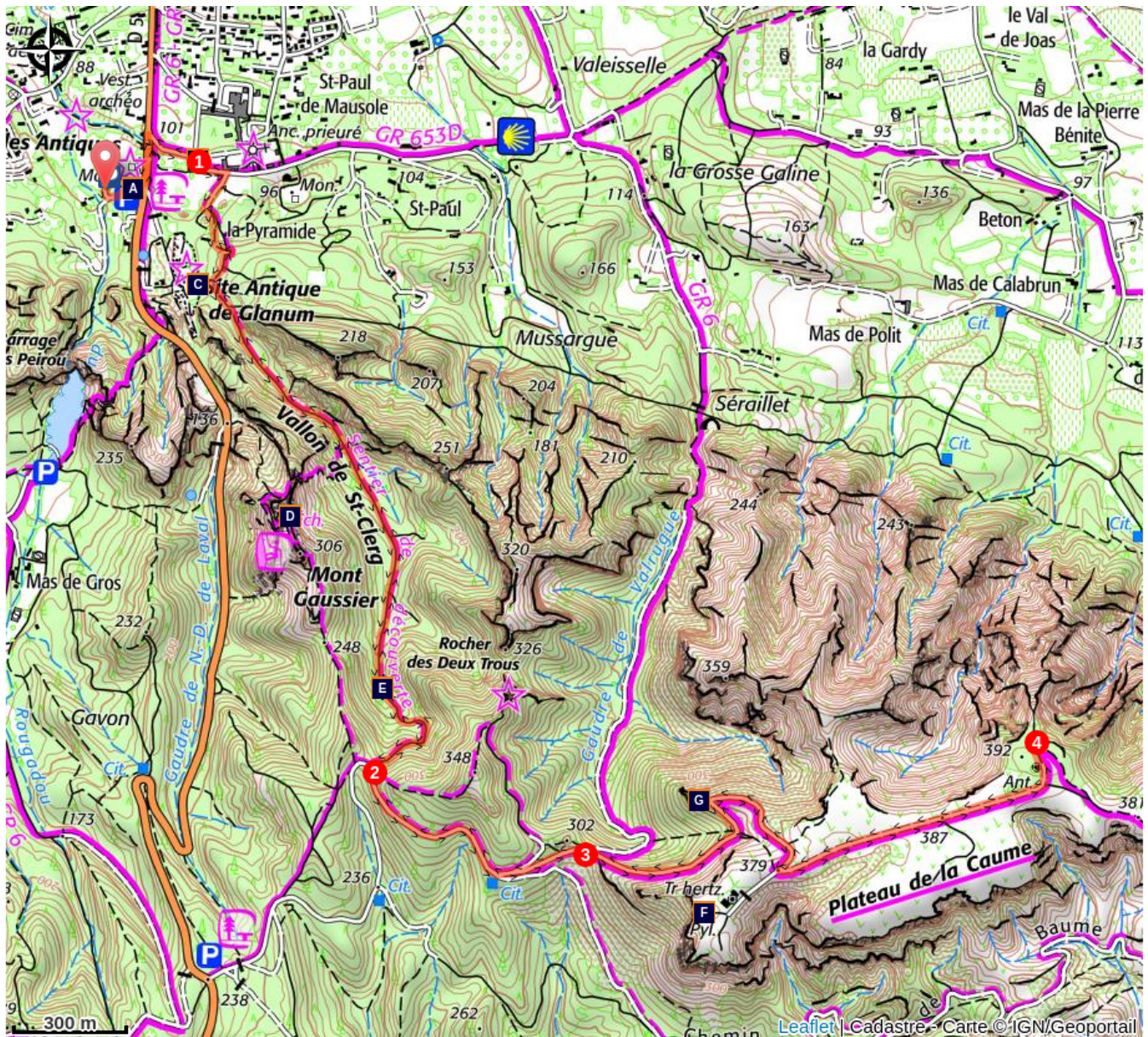
1- Face au Cloître, suivre la route sur la droite afin de le contourner, puis emprunter le chemin sur la droite, au niveau du panneau RIS (Relais Information Service) du Parc naturel régional des Alpilles. Dès lors, suivre le sentier balisé PR (en jaune), qui traverse vallon et forêt.








2- Au carrefour avec la petite route goudronnée, tourner à gauche et la suivre. Continuer sur la route lors de la bifurcation suivante avant la prochaine croisée des chemins.

3- Continuer tout droit sur la route. À la tour de télécommunication, partir à gauche et traverser le plateau. Au bout, emprunter le chemin de gauche sur 150 m et rejoindre un panorama.

4- Le retour s'amorce à partir de ce point, par le même itinéraire.

# Sur votre chemin...



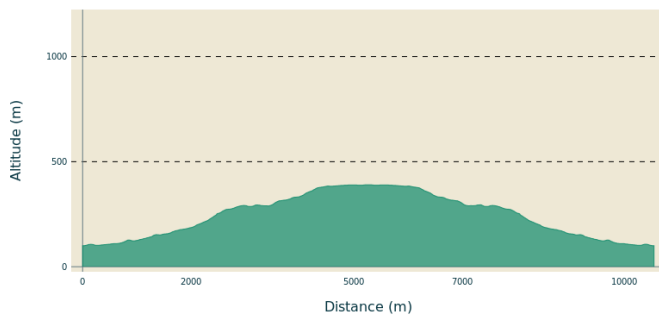
-  Les Antiques (A)
-  Site de Glanum (C)
-  Un sentier pour découvrir la flore (E)
-  Vue sur le vallon de Valrugues (G)
-  Cloître Saint-Paul de Mausole (B)
-  Mont Gaussier (D)
-  Plateau de la Caume (F)

# Toutes les infos pratiques

## **Recommandations**

RISQUE INCENDIE : le feu est l'ennemi de la forêt... et du randonneur ! Je ne fume pas en forêt et n'y allume pas de feu, d'autant que quelle que soit la saison, c'est interdit ! Et en période estivale, avant de partir en balade, je me renseigne sur les [conditions et réglementations d'accès aux massifs forestiers](#).

## **Profil altimétrique**



Altitude min 100 m  
Altitude max 390 m

## **Transports**

Consulter les horaires pour la commune de Saint-Rémy-de-Provence sur le site [lametropolemobilite.fr](http://lametropolemobilite.fr).

## **Accès routier**

À 800 m au sud de Saint-Rémy-de-Provence, suivre la D5 en direction de Maussane-les-Alpilles. Le départ se trouve sur la droite, avant l'entrée du site de Glanum.

## **Parking conseillé**

Parking des Antiques, Saint-Rémy-de-Provence

## Lieux de renseignements

Maison du Parc naturel régional des Alpilles



2, boulevard Marceau, 13210 Saint-Rémy-de-Provence

[contact@parc-alpilles.fr](mailto:contact@parc-alpilles.fr)

Tel : +33 (0)4 90 90 44 00

<http://www.parc-alpilles.fr/>

OTI Alpilles-en-Provence

Place Jean Jaurès, 13210 Saint-Rémy-de-Provence

[saintremy@alpillesenprovence.com](mailto:saintremy@alpillesenprovence.com)

Tel : +33 (0)4 90 92 05 22

<http://www.alpillesenprovence.com>

# Sur votre chemin...

---



## Les Antiques (A)

Le Mausolée des Jules et l'Arc de Triomphe sont deux monuments appelés "Les Antiques". Ils marquaient l'entrée de la ville de Glanum. Le Mausolée funéraire date des années 30-20 av. J-C. Il est célèbre pour sa structure particulière et unique dans l'architecture romaine. Datant des années 20 ap. J-C, l'arc a perdu le fronton qui surmontait la voûte. Il est orné de beaux reliefs illustrant la conquête des Gaules par César et de fruits et feuillages, symboles de l'abondance, sculptés sous la voûte.

Crédit photo : ©Rémi Sérange - PNR Alpilles

---



## Cloître Saint-Paul de Mausole (B)

Le Cloître Saint-Paul de Mausole est un ancien monastère du XIe-XIIe s. Cet édifice bâti dans un pur style Roman a perdu sa vocation première pour devenir un centre culturel et touristique avec comme sujet principal Van Gogh, qui y fût interné. L'artiste hollandais a en effet séjourné ici entre mai 1889 et mai 1890. Vous trouverez entre ces murs un musée évoquant son séjour dans les Alpilles, mais aussi une reproduction de quelques 20 tableaux de sa composition.

Crédit photo : ©Jason Gaydier - PNR Alpilles

---



## Site de Glanum (C)

Le site archéologique de Glanum est un des lieux phares de la commune de Saint-Rémy-de-Provence, résultat de plus d'un siècle de fouilles. Ce site datant du VIe s. av. J.-C. fut d'abord gaulois, avant de subir les influences grecques et romaines au fil des siècles. Devenu un pôle commercial et religieux dans les Alpilles, il a été détruit au IIIe s. ap. J.-C. lors des invasions barbares.

Crédit photo : ©PNR Alpilles

---



## Mont Gaussier (D)

Le mont Gaussier est un sommet des Alpilles culminant à 306m d'altitude. Ce mont de calcaire a été un lieu de vie, dont les traces les plus anciennes remontent à la protohistoire. Cette occupation s'est prolongée jusqu'au Moyen-Age. Des recherches archéologiques ont décelé des traces évoquant des fondations d'enceintes et d'habitations.

Crédit photo : ©Jason Gaydier - PNR Alpilles

---



### Un sentier pour découvrir la flore (E)

La première partie du sentier est parsemée de petites bornes en pierre. Chacune d'entre elles représente un petit dessin d'un rameau, de la forme de ses feuilles, et de son nom en français et en latin. Elles jalonnent un parcours botanique mis en place par l'association de randonneurs La Draille, avec l'Office du Tourisme Intercommunal de Saint-Rémy-de-Provence. Il permet aux visiteurs de tout âge de reconnaître la flore qui nous entoure.

Crédit photo : ©Jason Gaydier - PNR Alpilles

---




### Plateau de la Caume (F)

Culminant à 378 m d'altitude, le plateau de la Caume est une entité calcaire et un point de passage du GR® 6. Ce lieu accueille une biodiversité riche, avec de nombreux rapaces, passereaux, papillons et espèces végétales typiques des pelouses sèches, ainsi que le Chouca des tours.

Crédit photo : ©PNR Alpilles

---



### Vue sur le vallon de Valrugues (G)

Ici, vous pourrez apercevoir le Rocher des Deux Trous à l'ouest du vallon. Ce phénomène géomorphologique est le résultat de l'érosion éolienne, qui a creusé deux trous dans la roche calcaire. A l'est, vous observerez des falaises abruptes, véritables murs naturels.

Crédit photo : ©Jason Gaydier - PNR Alpilles



- En aucun cas les auteurs des contenus de ce site ne sauraient être tenus pour responsables de problèmes ou d'accidents sur les itinéraires cités.
- Cependant, nous comptons sur vous pour signaler toutes contradictions importantes entre cette fiche et le terrain.
- Pensez également à signaler les éventuels problèmes rencontrés pendant votre balade sur <http://sentinelles.sportsdenature.fr> (erreur de balisage, panneau défectueux, pollution, conflit d'usages...).
- La vente de cette fiche est autorisée au coût d'impression.
- Ne pas jeter dans la nature.

L'outil Geotrek a été financé par l'Union européenne, le Parc national des Ecrins et le Parc national du Mercantour.

Le projet Chemins des Parcs est financé par la Région Provence-Alpes-Côte-d'Azur et les Parcs naturels régionaux des Alpilles, de Camargue, du Luberon, du Queyras et du Verdon.

Ce projet partenarial rassemble également le Comité Régional du Tourisme, les agences départementales de développement touristique, les offices de tourisme et les syndicats d'initiative.

- The authors of this website will in no case be held responsible for problems or accidents on the routes mentioned.
- We count on you to point out any inconsistency between this content and the field itineraries
- Please report any problems encountered on the routes (route marking problems, defective panels, pollution, conflict of uses ...) on <http://sentinelles.sportsdenature.fr>
- The sale of this sheet is authorized at the cost of printing
- Please don't litter

The Geotrek tool was funded by the European Union, the Ecrins National Park and the Mercantour National Park.

The Chemins des Parcs project is funded by the Provence-Alpes-Côte-d'Azur Region and the regional nature parks of Alpilles, Camargue, Luberon, Queyras and the Verdon.

This project was developed in partnership with the Regional Tourism Committee, the departmental tourist development agencies, and tourist offices.



[www.cheminsdesparcs.fr](http://www.cheminsdesparcs.fr)

*Tours et détours dans les Parcs naturels régionaux  
de Provence-Alpes-Côte d'Azur*

Avec le soutien de

