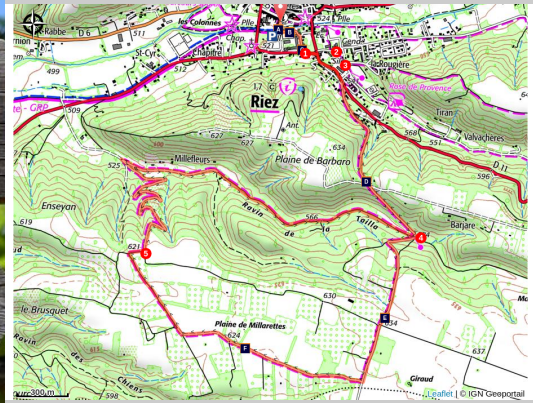


RIEZ - Le plateau des Millarettes

Riez



Suivre le bon chemin (©Stefano Blanc - PNR Verdon)

Opter pour une balade familiale dans les champs de lavandins, et au milieu des champs d'oliviers. Deux cultures qui témoignent du glorieux passé agricole de la cité de Riez.

Riez la romaine est une cité de caractère riche d'un patrimoine architectural varié (colonnes, baptistère, vestiges romains, fontaines...), mais la commune est aussi au cœur d'une zone agricole et d'un milieu rural à découvrir. Au cours de cette balade vous irez sur le plateau à la rencontre des champs de lavandins, des plantations d'oliviers, et du fameux silo de Riez.

Infos pratiques

Pratique : À pied

Durée : 3 h

Longueur : 9.9 km

Dénivelé positif : 242 m

Difficulté : Facile

Type : Boucle

Thèmes : Flore, Patrimoine et histoire, Point de vue



Itinéraire

Départ : Depuis le parking du pré de foire, Riez

Arrivée : Riez

Balisage :  PR

Depuis le panneau des randonnées, au parking de Pré-de-foire, rejoindre le silo de Riez. Prendre la petite route longeant le Colostre et faire le tour du collège.

1 - Au boulevard H. Bourret, prendre à gauche et gagner la route de Sainte-Croix. La traverser.

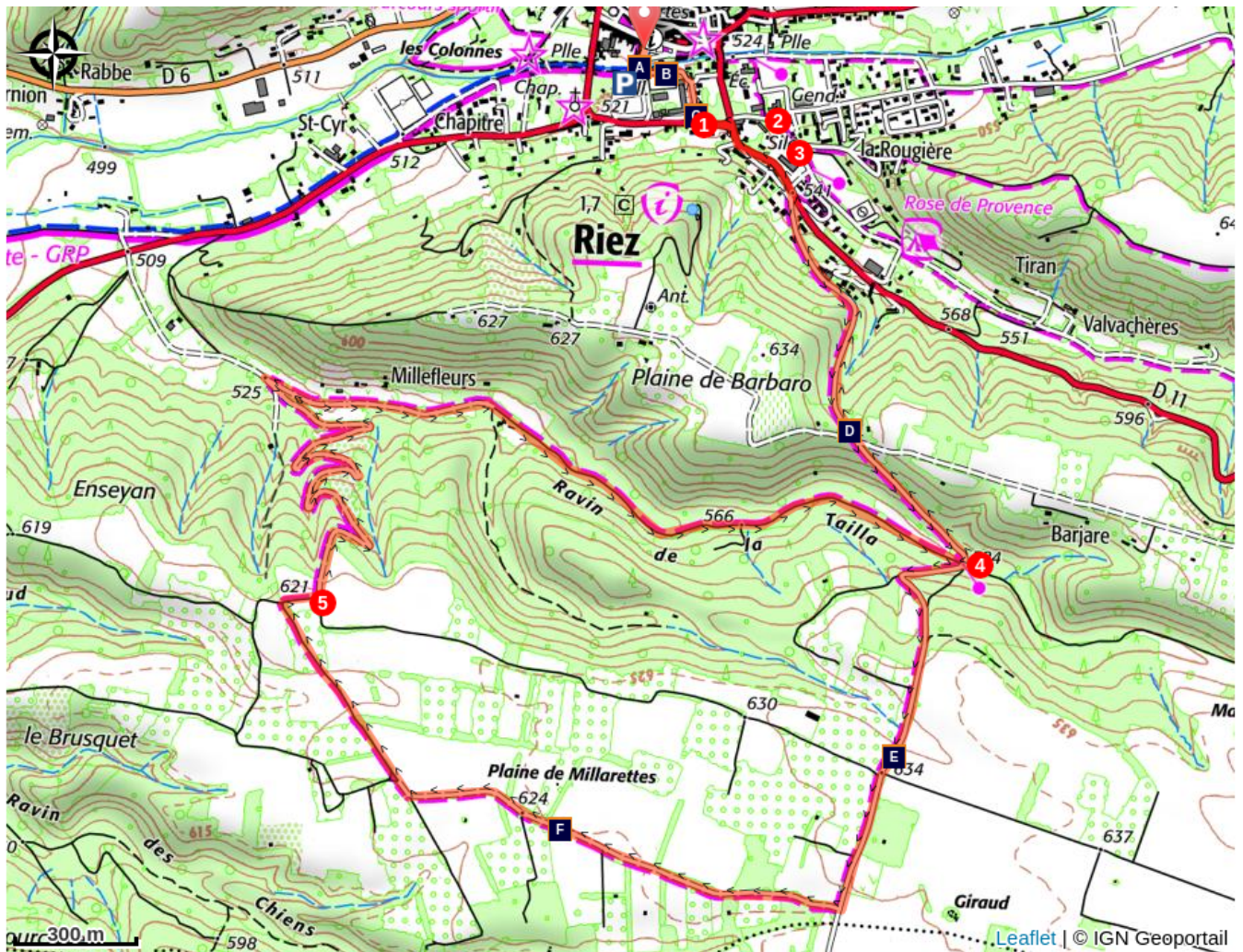
2 - A la gendarmerie, s'engager à droite en direction du silo.








3 - Au chemin de Revesca suivre à droite la direction de Millarettes, puis encore à droite à l'intersection suivante. Traverser la départementale D11 et monter, en face, la route goudronnée sur 1,2 km.

4 - Monter la route jusqu'au plateau de Millarettes. Au replat, prendre le 2^e chemin à droite. Continuer sur la piste en terre au milieu des plantations de lavandins et de chênes truffiers pendant 1,6 km.

5 - Au carrefour de 3 chemins, emprunter la piste de gauche en lacets puis descendre sous les chênes, au vallon de la Tailla. Au fond du vallon, virer à droite. Remonter le chemin caillouteux progressivement jusqu'à la route point **(4)**. Revenir sur Riez par le même itinéraire qu'à l'aller.

Sur votre chemin...



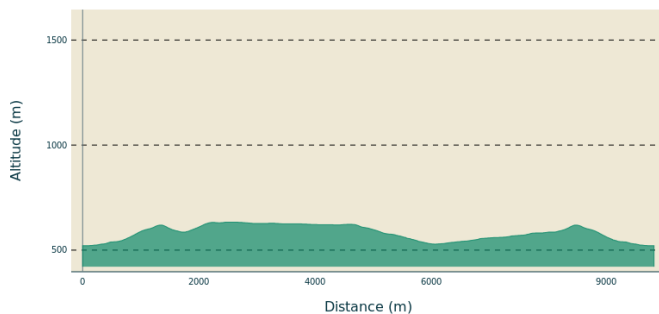
-  Redonnons-vie au Colostre ! (A)
-  Les Colonnes Romaines (C)
-  En villégiature hors-saison (E)
-  Un site idéal (G)
-  La fontaine de Blanchon (B)
-  Vue sur Roumoules (D)
-  Truffières et lavandins (F)

Toutes les infos pratiques

Recommandations

Prévoir 2 L l'eau, un chapeau et des chaussures de randonnée. Afin d'éviter les fortes chaleurs estivales, partir tôt. Saisons privilégiées : juin et début juillet quand les lavandes fleurissent

Profil altimétrique



Altitude min 521 m
Altitude max 633 m

Transports

Limitons les déplacements en voiture, pensons aux transports en commun ! - **Prenez la ligne régionale BV1 entre Castellane et Riez** du 9 avril au 16 octobre. Depuis Castellane, départ à 7h15, retour 16h15 et 19h10. - **Prenez la ligne TransAgglo - DLVA 132 entre Gréoux les Bains et Riez** du lundi au samedi, depuis Gréoux les Bains départ à 8h27, 8h47, retour à 17h50.

Accès routier

Depuis Gréoux les Bains, par la D952.

Parking conseillé

Parking du "Pré de Foire"

Lieux de renseignements

Maison du Parc naturel régional du Verdon -
Domaine de Valx



Domaine de Valx, 04360 Moustiers-Sainte-Marie

info@parcduverdon.fr

Tel : +33 (0)4 92 74 68 00

<http://www.parcduverdon.fr/>

OT Riez

Allées Louis Gardiol, 04500 Riez

tourisme.riez@wanadoo.fr

Tel : +33 (0)4 92 77 99 09

<http://www.ville-riez.fr/>

Sur votre chemin...



Redonnons-vie au Colostre ! (A)

Le Colostre est un réservoir biologique de grande importance pour le bas Verdon et la Durance. Mais il a perdu de sa superbe au cours du XXe siècle, passant d'un lit en tresses à un parcours plus rectiligne et encaissé. Si le nombre d'espèces piscicoles a diminué, la rivière et sa vallée abritent encore quelques espèces emblématiques telles que le Castor ou le Petit Rhinolophe. Un projet de restauration est en cours pour lui rendre son bon fonctionnement et toute sa vitalité.


Crédit photo : Corinne Gauthier - PNR Verdon



La fontaine de Blanchon (B)

La fontaine de Blanchon (sous le pont du Colostre) peut dater de la moitié du XVIIIe siècle. On sait qu'elle fut réparée en 1826. Elle est alimentée par une source dont l'eau arrive jusqu'ici par un petit canal souterrain qui traverse les caves de certaines maisons. Ce système parfois mal entretenu autrefois par les propriétaires des maisons en question, parfois détourné à leur profit, pouvait entraîner un mauvais écoulement à la fontaine.

Crédit photo : Stefano Blanc - PNR Verdon



Les Colonnes Romaines (C)

La colonnade est située à proximité du Colostre : quatre colonnes romaines monolithes de granite gris, surmontées de chapiteaux corinthiens en marbre blanc, supportent encore une architrave richement sculptée, en calcaire. Elles sont les derniers vestiges du portique d'un temple dédié à Apollon, élevé vers la fin du 1er siècle ap. J.-C. Leur particularité est d'avoir été conservée en place depuis l'Antiquité. L'édifice a été classé au titre des monuments historiques en 1840.

Crédit photo : Stefano Blanc - PNR Verdon



Vue sur Roumoules (D)

En montant sur la route de Montagnac vous aurez une vue imprenable sur le village de Roumoules, perché sur son petit mamelon.

Crédit photo : Stefano Blanc - PNR Verdon



En villégiature hors-saison (E)

En voilà un qui a tout compris au charme et à la douceur des hivers provençaux. Migrateur, le busard Saint-Martin passe l'été en Scandinavie, mais se replie sous nos contrées quand viennent les frimas. Il est alors avec la buse, le seul grand rapace de jour à fréquenter le ciel Riézois. Quand la buse plane en cercle assez haut dans le ciel, les busards volent à quelques mètres du sol suivant, d'une manière caractéristique, le profil des faibles et doux reliefs qui habillent les plateaux de Riez.

Crédit photo : DR



Truffières et lavandins (F)

Le lavandin, plante emblématique de la Provence, prospère aux côtés des truffières, formant un duo harmonieux entre la splendeur colorée des champs de lavande et la discrétion mystérieuse des zones truffières. Tandis que le lavandin exhale ses parfums envoûtants, attirant les butineurs et les amoureux de la nature, les truffières, cachées sous terre, abritent le trésor gastronomique convoité : la truffe noire

Crédit photo : ©Stefano Blanc - PNR Verdon



Un site idéal (G)

Comme de nombreux villages de Provence, la ville de Riez a beaucoup "déménagé", alternant situation de plaine et "perchement". On pense, sans en avoir la preuve formelle, que les premiers habitants du lieu (les Reii, qui ont donné leur nom à la ville actuelle) avaient investi les hauteurs de la colline Saint-Maxime. Oppidum naturel, à la jonction de deux vallées fertiles (celles de l'Auvestre et du Colostre), le site est idéal : tout à la fois accessible et protégé.

Crédit photo : Stefano Blanc - PNR Verdon



- En aucun cas les auteurs des contenus de ce site ne sauraient être tenus pour responsables de problèmes ou d'accidents sur les itinéraires cités.
- Cependant, nous comptons sur vous pour signaler toutes contradictions importantes entre cette fiche et le terrain.
- Pensez également à signaler les éventuels problèmes rencontrés pendant votre balade sur <http://sentinelles.sportsdenature.fr> (erreur de balisage, panneau défectueux, pollution, conflit d'usages...).
- La vente de cette fiche est autorisée au coût d'impression.
- Ne pas jeter dans la nature.

L'outil Geotrek a été financé par l'Union européenne, le Parc national des Ecrins et le Parc national du Mercantour.

Le projet Chemins des Parcs est financé par la Région Provence-Alpes-Côte-d'Azur et les Parcs naturels régionaux des Alpilles, de Camargue, du Luberon, du Queyras et du Verdon.

Ce projet partenarial rassemble également le Comité Régional du Tourisme, les agences départementales de développement touristique, les offices de tourisme et les syndicats d'initiative.

- The authors of this website will in no case be held responsible for problems or accidents on the routes mentioned.
- We count on you to point out any inconsistency between this content and the field itineraries
- Please report any problems encountered on the routes (route marking problems, defective panels, pollution, conflict of uses ...) on <http://sentinelles.sportsdenature.fr>
- The sale of this sheet is authorized at the cost of printing
- Please don't litter

The Geotrek tool was funded by the European Union, the Ecrins National Park and the Mercantour National Park.

The Chemins des Parcs project is funded by the Provence-Alpes-Côte-d'Azur Region and the regional nature parks of Alpilles, Camargue, Luberon, Queyras and the Verdon.

This project was developed in partnership with the Regional Tourism Committee, the departmental tourist development agencies, and tourist offices.

www.cheminsdesparcs.fr

*Tours et détours dans les Parcs naturels régionaux
de Provence-Alpes-Côte d'Azur*

Avec le soutien de

