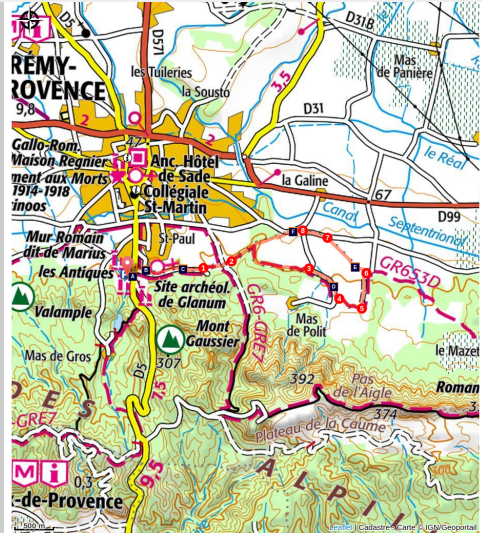


SAINT-RÉMY-DE-PROVENCE - La grosse Galine

Saint-Rémy-de-Provence



Entre vignes et oliviers (©Rémi Sérange - PNR Alpilles)

Un bon bol d'air frais, à l'ombre des chênes et des pins !

« Une balade apaisante, à deux minutes à pied du centre de Saint-Rémy-de-Provence. J'apprécie beaucoup passer sous l'arc de triomphe des Antiques, avant d'aller me perdre dans les sous-bois présents le long du chemin, pour finalement retrouver la crête des Alpilles trônant au-dessus des vignes ». Vincent Salaun, ambassadeur du Parc naturel régional des Alpilles.

Infos pratiques

Pratique : À pied

Durée : 2 h 30

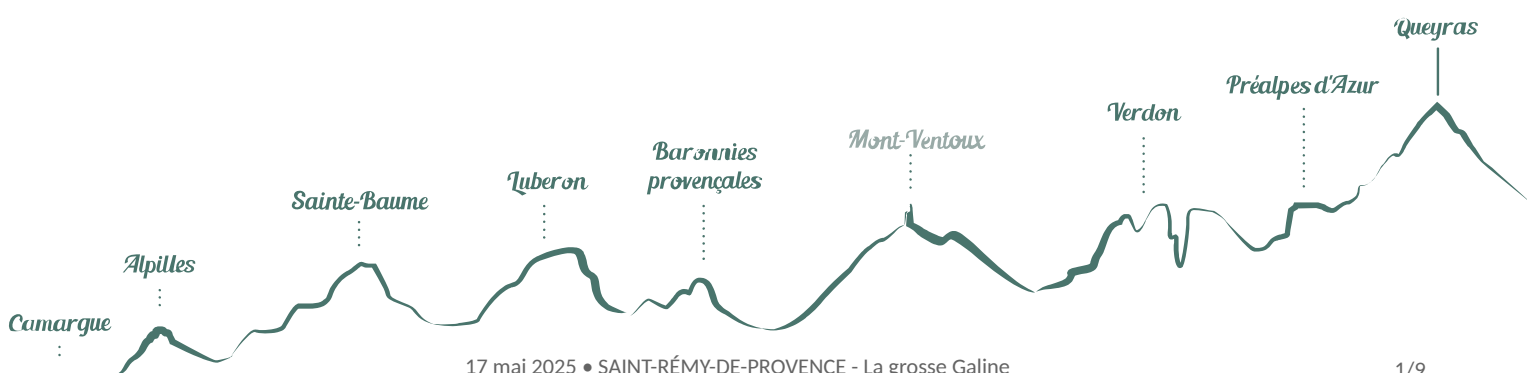
Longueur : 8.4 km

Dénivelé positif : 97 m

Difficulté : Facile

Type : Boucle

Thèmes : Patrimoine et histoire, Point
de vue, Produits du terroir



Itinéraire

Départ : Parking des Antiques, Saint-Rémy-de-Provence

Arrivée : Parking des Antiques, Saint-Rémy-de-Provence

Balisage :  GR®  PR

Descendre légèrement sur Saint-Rémy-de-Provence. (Prudence !) Lors de la traversée de la D5, prendre à droite l'allée de pins conduisant à Saint-Paul-de-Mausole. Continuer à droite sur la petite route goudronnée du « chemin des Carrières ».

1- Rester sur la gauche à la patte d'oie. 150 m plus loin, basculer sur le chemin à gauche à la vue d'un panneau "voie sans issue". 300 m plus loin, couper le chemin du GR® 6 et continuer sur le chemin du GR® 653D en direction d'Eygalières.

2- Continuer tout droit jusqu'à une fourche. Prendre à droite et laisser à gauche le chemin par lequel s'effectuera le retour. Parcourir 200 m puis, après une clairière, prendre à gauche, et longer des propriétés jusqu'à une petite route (suivre le balisage GR® et PR).

3- L'emprunter à droite sur 600 m. Longer une haie de cyprès sur la gauche, suivie d'un chemin de terre balisé GR® et PR.

4- Tourner à gauche sur ce chemin de terre, qui conduit à un grand chemin perpendiculaire.

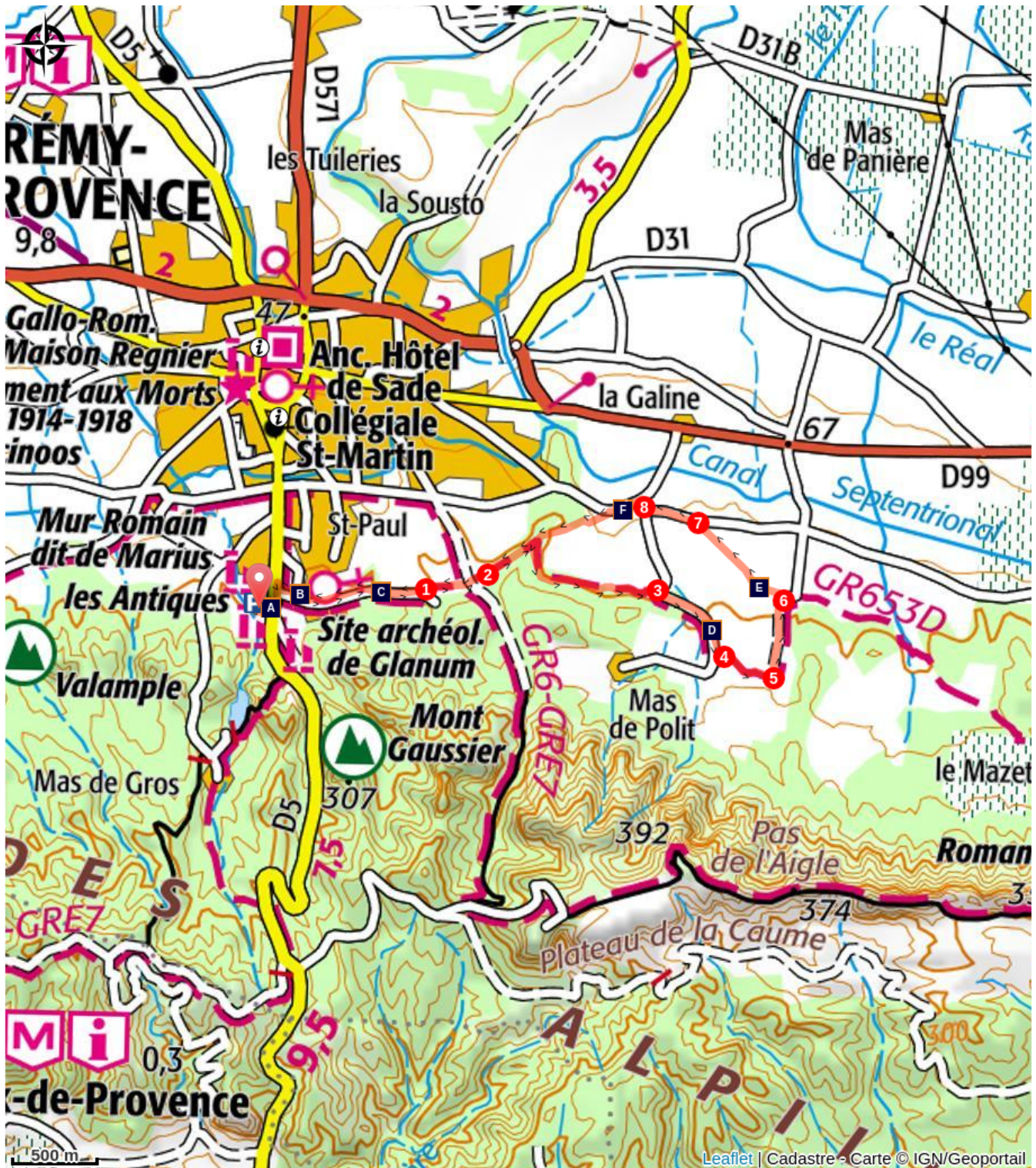
5- Prendre à gauche ce grand chemin perpendiculaire, et le descendre sur 500 m.




6- Prendre à gauche après un grand champ d'oliviers le chemin balisé PR, et laisser sur la droite le chemin balisé GR®.




7- Après une vigne sur la droite, on débouche sur une route : la voie Aurelia. La prendre à gauche.

8- Prendre à gauche 60 m plus loin et garder la route jusqu'au prochain virage. Continuer à gauche sur le chemin de terre qui conduit à un mas que l'on contourne par la droite en montant sur une petite butte. Retrouver 400 m plus loin la fourche rencontrée à l'aller et revenir au point de départ par l'itinéraire déjà emprunté en sens inverse.

Sur votre chemin...



-  Les Antiques (A)
-  Via Domitia (C)
-  Le Mont Ventoux (E)

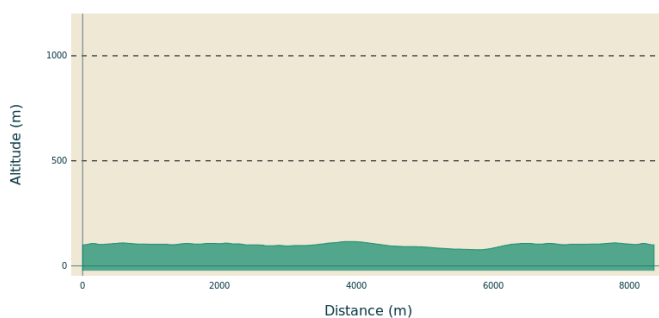
-  Cloître Saint-Paul de Mausole (B)
-  Le Pas de l'Aigle (D)
-  Vignes et oliveraies (F)

Toutes les infos pratiques

⚠️ Recommandations

- Au départ : prudence en descendant vers Saint-Rémy-de-Provence, circulation possible sur la route.
- RISQUE INCENDIE : le feu est l'ennemi de la forêt... et du randonneur ! Je ne fume pas en forêt et n'y allume pas de feu, d'autant que quelle que soit la saison, c'est interdit ! Et en période estivale, avant de partir en balade, je me renseigne sur les [conditions et réglementations d'accès aux massifs forestiers](#).

Profil altimétrique



Altitude min 77 m
Altitude max 116 m

Transports

Consulter les horaires pour la commune de Saint-Rémy-de-Provence sur le site lametropolemobilite.fr.

Accès routier

À 800 m au sud de Saint-Rémy-de-Provence, suivre la D5 en direction de Maussane-les-Alpilles. Le départ se trouve sur la droite, avant l'entrée du site de Glanum.

Parking conseillé

Parking des Antiques, Saint-Rémy-de-Provence

Lieux de renseignements

Maison du Parc naturel régional des Alpilles



2, boulevard Marceau, 13210 Saint-Rémy-de-Provence

contact@parc-alpilles.fr

Tel : +33 (0)4 90 90 44 00

<http://www.parc-alpilles.fr/>

OTI Alpilles-en-Provence

Place Jean Jaurès, 13210 Saint-Rémy-de-Provence

saintremy@alpillesenprovence.com

Tel : +33 (0)4 90 92 05 22

<http://www.alpillesenprovence.com>

Sur votre chemin...



Les Antiques (A)

Le Mausolée des Jules et l'Arc de Triomphe sont deux monuments appelés "Les Antiques". Ils marquaient l'entrée de la ville de Glanum. Le Mausolée funéraire date des années 30-20 av. J-C. Il est célèbre pour sa structure particulière et unique dans l'architecture romaine. Datant des années 20 ap. J-C, l'arc a perdu le fronton qui surmontait la voûte. Il est orné de beaux reliefs illustrant la conquête des Gaules par César et de fruits et feuillages, symboles de l'abondance, sculptés sous la voute.

Crédit photo : ©Rémi Sérange - PNR Alpilles



Cloître Saint-Paul de Mausole (B)

Le Cloître Saint-Paul de Mausole est un ancien monastère du XIe-XIIe s. Cet édifice bâti dans un pur style Roman a perdu sa vocation première pour devenir un centre culturel et touristique avec comme sujet principal Van Gogh, qui y fût interné. L'artiste hollandais a en effet séjourné ici entre mai 1889 et mai 1890. Vous trouverez entre ces murs un musée évoquant son séjour dans les Alpilles, mais aussi une reproduction de quelques 20 tableaux de sa composition.


Crédit photo : ©Jason Gaydier - PNR Alpilles



Via Domitia (C)

La Via Domitia est la plus ancienne route de France, construite dès 120 av. J-C, à partir d'anciens itinéraires gaulois. Au-delà de la frontière espagnole, cette voie porte le nom de Via Augusta. Route interprovinciale, construite et entretenue aux frais de l'Etat romain, la Via Domitia fut un axe très fréquenté par les armées, les fonctionnaires, les commerçants, les voyageurs, les pèlerins pendant tout l'Empire et le demeura encore au Moyen Age.

Crédit photo : ©Rémi Sérange - PNR Alpilles



Le Pas de l'Aigle (D)

Le Pas de l'Aigle est une falaise de la façade nord des Alpilles, qui fait partie de la commune de Saint-Rémy-de-Provence. Contrefort du plateau de la Caume, il forme une véritable frontière naturelle imposante et abrupte, haute de 392 mètres.

Crédit photo : ©Rémi Sérange - PNR Alpilles



Le Mont Ventoux (E)

Le Mont Ventoux culmine à 1911 m. Il fait environ 25 km de long sur 15 km de large. C'est le plus haut sommet du Vaucluse. Il est communément surnommé le Géant de Provence ou le Mont Chauve. Géographiquement isolé, il est visible sur de grandes distances. Sa composition essentiellement calcaire est responsable de sa couleur blanche.

Crédit photo : ©Rémi Sérange - PNR Alpilles



Vignes et oliveraies (F)

Les agriculteurs du Parc naturel régional des Alpilles proposent toute une gamme de produits du terroir, avec entre autres le vin, les olives et leurs huiles qui représentent une part importante de la production. Dès lors les plantations de vignes et oliviers sont des éléments structurants du territoire, offrant des paysages agricoles ouverts sur les différents massifs avoisinants.

Crédit photo : ©Rémi Sérange - PNR Alpilles



- En aucun cas les auteurs des contenus de ce site ne sauraient être tenus pour responsables de problèmes ou d'accidents sur les itinéraires cités.
- Cependant, nous comptons sur vous pour signaler toutes contradictions importantes entre cette fiche et le terrain.
- Pensez également à signaler les éventuels problèmes rencontrés pendant votre balade sur <http://sentinelles.sportsdenature.fr> (erreur de balisage, panneau défectueux, pollution, conflit d'usages...).
- La vente de cette fiche est autorisée au coût d'impression.
- Ne pas jeter dans la nature.

L'outil Geotrek a été financé par l'Union européenne, le Parc national des Ecrins et le Parc national du Mercantour.

Le projet Chemins des Parcs est financé par la Région Provence-Alpes-Côte-d'Azur et les Parcs naturels régionaux des Alpilles, de Camargue, du Luberon, du Queyras et du Verdon.

Ce projet partenarial rassemble également le Comité Régional du Tourisme, les agences départementales de développement touristique, les offices de tourisme et les syndicats d'initiative.

- The authors of this website will in no case be held responsible for problems or accidents on the routes mentioned.
- We count on you to point out any inconsistency between this content and the field itineraries
- Please report any problems encountered on the routes (route marking problems, defective panels, pollution, conflict of uses ...) on <http://sentinelles.sportsdenature.fr>
- The sale of this sheet is authorized at the cost of printing
- Please don't litter

The Geotrek tool was funded by the European Union, the Ecrins National Park and the Mercantour National Park.

The Chemins des Parcs project is funded by the Provence-Alpes-Côte-d'Azur Region and the regional nature parks of Alpilles, Camargue, Luberon, Queyras and the Verdon.

This project was developed in partnership with the Regional Tourism Committee, the departmental tourist development agencies, and tourist offices.

www.cheminsdesparcs.fr

*Tours et détours dans les Parcs naturels régionaux
de Provence-Alpes-Côte d'Azur*

Avec le soutien de

