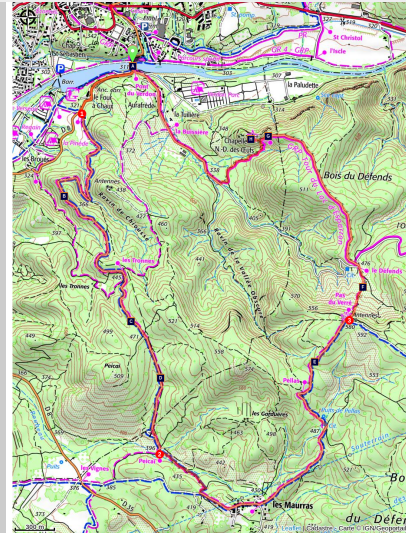


## GREOUX-LES-BAINS - Les Maurras

Gréoux-les-Bains



Collines du haut Var (©Stefano Blanc - PNR Verdon)

*Au départ de Gréoux-les-Bains, cette randonnée révèle de très belles vues depuis le sommet des collines boisées et Notre-Dame des Oeufs.*

"Au cours de cette randonnée j'ai apprécié les multiples essences forestières et l'atypique hameau des Maurras qui a la particularité d'être sur la commune de Saint-Julien Le Montagnier. Cerise sur le gâteau, aux antennes, la vue s'étend sur des centaines de kilomètres, et en guise de bouquet final: l'arrivée sur la chapelle Notre-Dame des Oeufs qui domine le Verdon." Anne-Camille Vinson - PNR du Luberon

### Infos pratiques

Pratique : À pied

Durée : 4 h 30

Longueur : 11.7 km

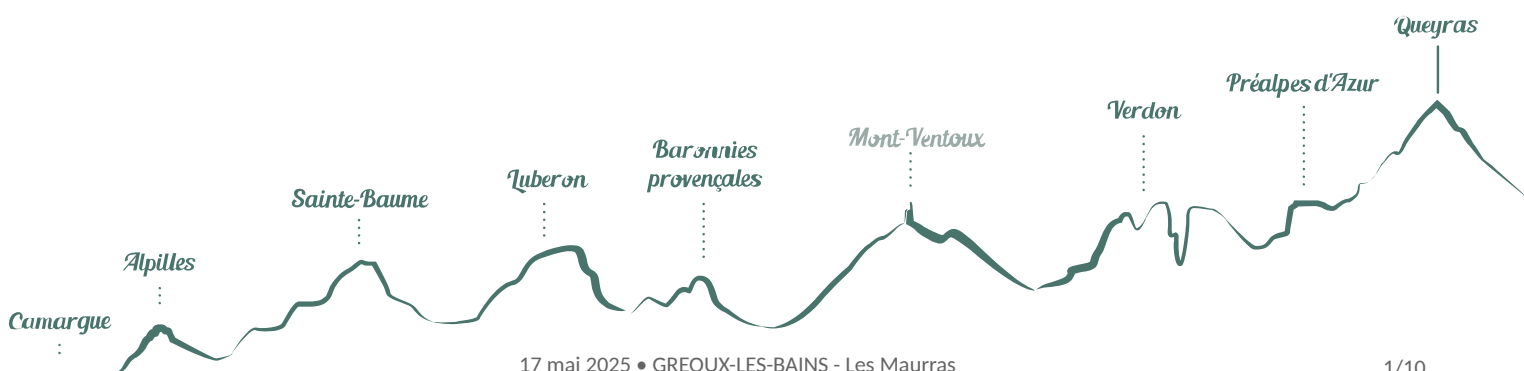
Dénivelé positif : 384 m

Difficulté : Moyen

Type : Boucle

Thèmes : Faune, Flore, Patrimoine et histoire

Accessibilité : VTT enduro



# Itinéraire

Départ : Avant le pont de Gréoux-les-Bains

Arrivée : Gréoux-les-Bains

Balisage :  GRP®  PR

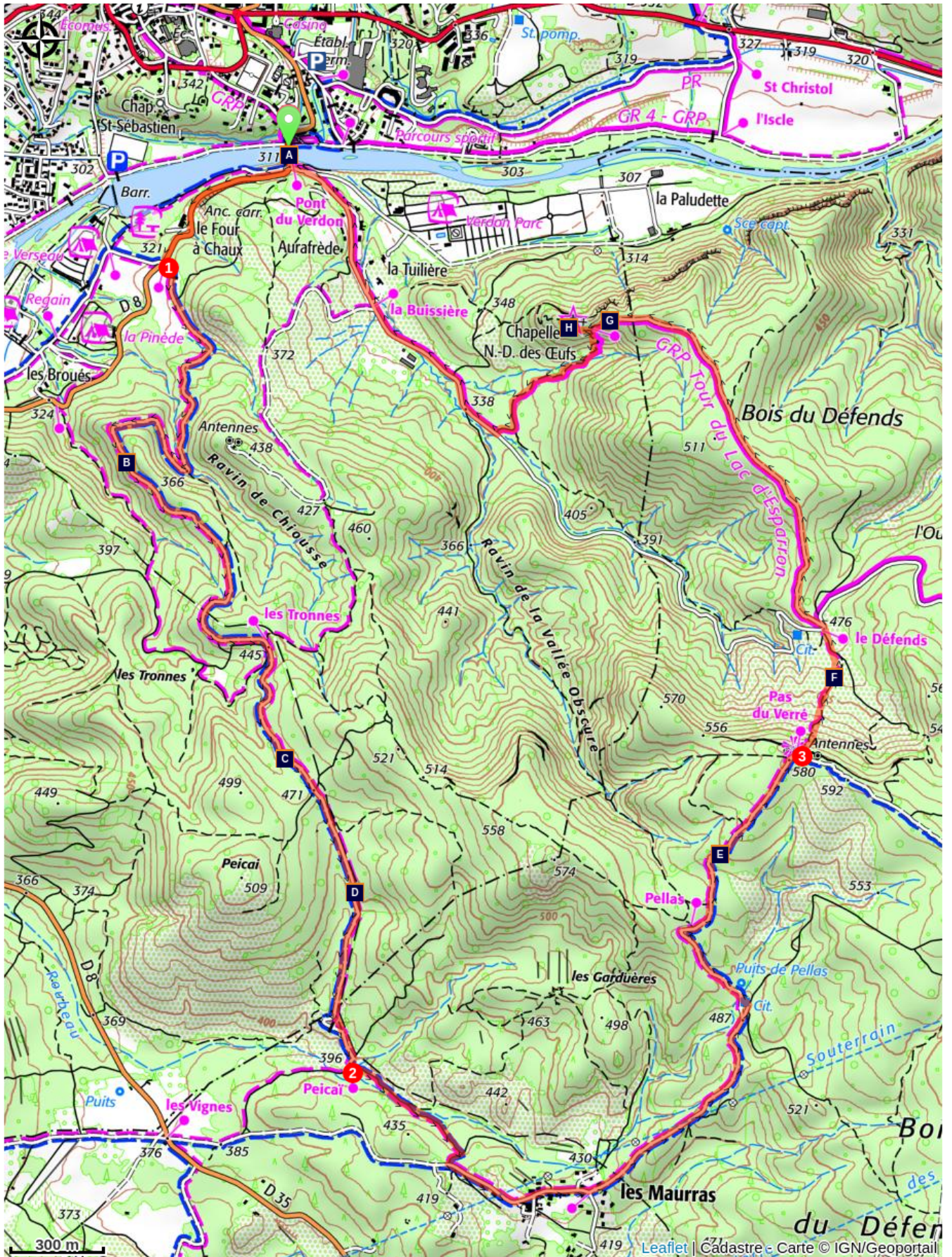
Depuis le parking des Thermes descendre à gauche la rue des Eaux jusqu'aux rives du Verdon. Virer à droite et juste avant le pont, remonter un petit sentier à droite et déboucher sur la D8. Traverser le pont du Verdon puis descendre le chemin à droite. Suivre l'itinéraire par le bord du Verdon et juste avant le barrage, monter à gauche en direction de la colline (PR).

**1** - Rejoindre la D8, traverser la route et suivre la piste en face (panneaux itinéraires de randonnée). Gravier la piste au milieu des chênes verts. En chemin, laisser partir un sentier à droite et poursuivre en face, direction Les Maurras. Au col, redescendre l'autre versant. Longer la coupe forestière par le chemin le plus étroit, longer la ligne de gazoduc et atteindre un carrefour.

**2** - Suivre à gauche la direction des Maurras. Monter progressivement par le chemin de couleur rouge (sol siliceux) jusqu'à rejoindre une route. Virer à gauche et gagner le hameau des Maurras. Le traverser et suivre à la sortie, à gauche, la piste des "puits de Pellas" puis monter en direction des antennes. S'engager dans les bois (forêt de pins et de chênes) et suivre le chemin principal (PR). Après une section goudronnée, emprunter le chemin à gauche. Laisser une citerne et les puits de Pellas à droite et déboucher sur un replat. Continuer sur le chemin de droite dans le massif de plus en plus boisé et sortir en crête. Suivre le chemin goudronné jusqu'au pylône.


**3** - Au pied de l'antenne, descendre en face le sentier à l'ubac. (La pente se fait raide !) Traverser la route en contrebas au col et poursuivre en face le chemin de la chapelle Notre-Dame des Œufs (PR). 1,5 km plus loin, grimper à droite vers la Chapelle. Faire demi-tour et revenir au carrefour. Descendre le sentier à droite jusqu'à la route. Tourner à droite et rejoindre le pont de Gréoux. De là, revenir au parking par le chemin emprunté à l'aller.

# Sur votre chemin...



 Un pont pour des clous (A)


 Le Narcisse d'Asso (C)


 Le Lezard Ocellé (E)

 Paysage Gryséliens (G)

 Le village de Gréoux-les-Bains et son château (B)

 La Magicienne Dentelée (D)

 Orchis pyramidal (F)

 Notre-Dame des Oeufs (H)

# Toutes les infos pratiques

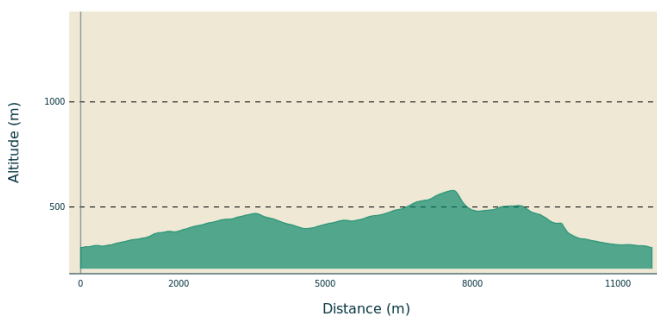
## **Recommandations**

Prévoir 2 L d'eau par personne, un chapeau et des chaussures de randonnée. Afin d'éviter les fortes chaleurs estivales, partir tôt.

Saisons privilégiées : printemps et automne.

En été renseignez vous pour savoir si les massifs forestiers sont ouvert (risque incendie) en téléphonant au 04 89 96 43 43 (répondeur de la Direction Départementale des Territoires et de la Mer) ou en consultant le site de la préfecture à " en savoir plus ".

## **Profil altimétrique**



Altitude min 306 m  
Altitude max 579 m

## **Transports**

Limitons les déplacements en voiture, pensons aux transports en commun et au covoiturage. Tous les transports en commun sur [www.pacamobilite.fr](http://www.pacamobilite.fr)

## **Accès routier**

A 15,5 km au sud-est de Manosque (A9), par les D907 et D82.

## **Parking conseillé**

Parking des Thermes

## Lieux de renseignements

Maison du Parc naturel régional du Verdon -  
Domaine de Valx



Domaine de Valx, 04360 Moustiers-Sainte-Marie

[info@parcduverdon.fr](mailto:info@parcduverdon.fr)

Tel : +33 (0)4 92 74 68 00

<http://www.parcduverdon.fr/>

OT Gréoux-les-Bains

7 place de l'hôtel de ville, 04800 Gréoux-les-Bains

[greouxlesbains@tourisme-dlva.fr](mailto:greouxlesbains@tourisme-dlva.fr)

Tel : +33 (0)4 92 78 01 08

<http://www.greoux-les-bains.com/greoux-les-bains/fr/40/office-de-tourisme.html>

# Sur votre chemin...

---



## Un pont pour des clous (A)

15 Août 1944 ce pont devait être bombardé par l'aviation anglaise, les aviateurs voyant des enfants d'une colonie qui se baignaient dans le Verdon lâchèrent leurs bombes dans les ravins. Revenus le lendemain ils découvrirent un pont détruit. Des résistants de Gréoux l'avait fait à leur place. En 1950 l'état décida de le reconstruire en pierre tel qu'il est aujourd'hui, le coffrage de la voute en béton a été réalisé avec des cintres en planches cloutés il faudra 18 mois et 7,5 tonnes de clous.

Crédit photo : Stefano Blanc - PNR Verdon

---



## Le village de Gréoux-les-Bains et son château (B)

Vue sur Gréoux les Bains et le château dit des Templiers (mais ne leur ayant jamais appartenu) possède des parties allant du XIIe au XVIIe. Il appartient aux comtes de Provence à partir de 1248, puis aux Hospitaliers de Saint-Jean de Jérusalem. Il est acheté par la commune au début des années 1980. On raconte que les Templiers avaient décidé de construire un château à Gréoux pour les vertus de ses eaux, bénéfiques à la convalescence des chevaliers blessés.

Crédit photo : Stefano Blanc PNR Verdon

---



## Le Narcisse d'Asso (C)

Le narcissé d'Asso, parfois appelé aussi narcissé à feuilles de jonc, est une petite plante printanière à fleurs jaunes. Ce narcissé très gracieux se retrouve en quantité au printemps dans les éboulis et pelouses rocailleuses bien ensoleillées des régions méditerranéennes jusqu'à 1 200 mètres. Ne pas les cueillir.

Crédit photo : Stefano Blanc PNR Verdon

---



## La Magicienne Dentelée (D)

La magicienne dentelée *Saga pedo* est sans doute le plus grand insecte de France, avec une longueur complète du corps de 9 à 11 cm (l'oviscapte, c'est-à-dire l'organe permettant de pondre, fait à lui seul 4 cm). Cette sauterelle extraordinaire n'a pas d'ailes et, fait rarissime chez les orthoptères et unique en France, les mâles de magicienne dentelée n'existent pas. Les femelles se reproduisent par parthénogénèse (reproduction asexuée). Les descendants de chaque femelle sont donc des clones.

Crédit photo : Stefano Blanc PNR Verdon

---



### Le Lézard Ocellé (E)

Le lézard ocellé (*Timon lepidus*) est une espèce de lézard endémique du sud-ouest de l'Europe de la famille des Lacertidae, considéré comme le plus grand d'Europe il est en forte régression ces dernières années sur le territoire français et européen. Le lézard ocellé fait en effet partie des sept espèces de reptiles menacées d'extinction en France, sur les 37 répertoriées en 2009. Des fossiles prouvent l'existence du lézard ocellé depuis plus de 2,3 millions d'années.

Crédit photo : Stefano Blanc PNR Verdon

---




### Orchis pyramidal (F)

L'Orchis pyramidal ne fait pas partie des orchidées qui produisent du nectar. Elle est particulièrement appréciée par les papillons qui assurent la fécondation, la morphologie des fleurs étant bien adaptée aux trompes des lépidoptères. Elles colonisent les sols calcaires, les pelouses, les prairies sèches et bien exposées, les talus, jusqu'à 2 000 m d'altitude.

Crédit photo : Stefano Blanc PNR Verdon

---



### Paysage Gryséliens (G)

En contrebas on aperçoit la chapelle de Notre-Dame des Œufs facilement accessible à pied elle domine le Verdon. Lieu traditionnel de pèlerinage le site offre un joli point de vue sur le village et la plaine du Verdon.

Crédit photo : Stefano Blanc - PNR Verdon

---



### Notre-Dame des Oeufs (H)

Notre-Dame des Œufs est un édifice modeste du XVIIe siècle blotti dans un cadre magnifique. Ce lieu de culte est certainement très ancien. Son appellation provient d'une coutume locale qui voulait que les femmes stériles ou désirant un enfant s'y rendaient munies de deux œufs, le lundi de Pâques. Une fois arrivées, elles devaient en gober un puis déposer l'autre sur place. Lors d'un second pèlerinage, le 8 septembre suivant, le second œuf devait être intact pour que le vœu se réalise....

Crédit photo : Stefano Blanc PNR Verdon





- En aucun cas les auteurs des contenus de ce site ne sauraient être tenus pour responsables de problèmes ou d'accidents sur les itinéraires cités.
- Cependant, nous comptons sur vous pour signaler toutes contradictions importantes entre cette fiche et le terrain.
- Pensez également à signaler les éventuels problèmes rencontrés pendant votre balade sur <http://sentinelles.sportsdenature.fr> (erreur de balisage, panneau défectueux, pollution, conflit d'usages...).
- La vente de cette fiche est autorisée au coût d'impression.
- Ne pas jeter dans la nature.

L'outil Geotrek a été financé par l'Union européenne, le Parc national des Ecrins et le Parc national du Mercantour.

Le projet Chemins des Parcs est financé par la Région Provence-Alpes-Côte-d'Azur et les Parcs naturels régionaux des Alpilles, de Camargue, du Luberon, du Queyras et du Verdon.

Ce projet partenarial rassemble également le Comité Régional du Tourisme, les agences départementales de développement touristique, les offices de tourisme et les syndicats d'initiative.

- The authors of this website will in no case be held responsible for problems or accidents on the routes mentioned.
- We count on you to point out any inconsistency between this content and the field itineraries
- Please report any problems encountered on the routes (route marking problems, defective panels, pollution, conflict of uses ...) on <http://sentinelles.sportsdenature.fr>
- The sale of this sheet is authorized at the cost of printing
- Please don't litter

The Geotrek tool was funded by the European Union, the Ecrins National Park and the Mercantour National Park.

The Chemins des Parcs project is funded by the Provence-Alpes-Côte-d'Azur Region and the regional nature parks of Alpilles, Camargue, Luberon, Queyras and the Verdon.

This project was developed in partnership with the Regional Tourism Committee, the departmental tourist development agencies, and tourist offices.

[www.cheminsdesparcs.fr](http://www.cheminsdesparcs.fr)

*Tours et détours dans les Parcs naturels régionaux  
de Provence-Alpes-Côte d'Azur*

Avec le soutien de

