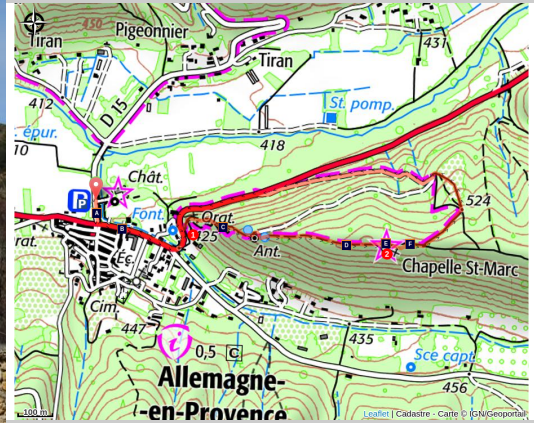


ALLEMAGNE-EN-PROVENCE - Du château à la chapelle Saint-Marc

Allemagne-en-Provence



Le château d'Allemagne en Provence (©Stefano Blanc - PNR Verdon)

*A Allemagne-en-Provence, partez sur
les traces d'un passé riche en histoire
chevaleresque !*

Cette promenade est l'occasion de partir à la découverte d'édifices chargés d'histoire dont: le château d'Allemagne-en-Provence, la chapelle Saint-Marc, autour de laquelle, chaque année au printemps, se retrouvent les habitants du village pour une journée festive. En chemin on retrouve le tombeau d'un ancien baron... celui d'Allemagne-en-Provence, mort ici au cours des guerres de religions.

Infos pratiques

Pratique : À pied

Durée : 1 h 18

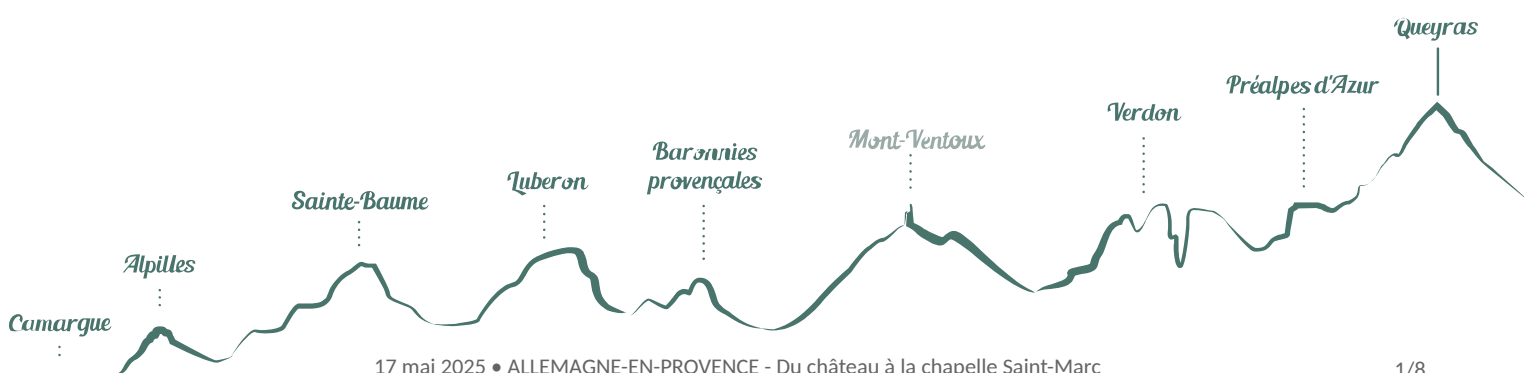
Longueur : 2.8 km

Dénivelé positif : 126 m

Difficulté : Très facile

Type : Boucle

Thèmes : Flore, Patrimoine et histoire



Itinéraire

Départ : Place du 16 juin 1944, Allemagne-en-Provence

Arrivée : Allemagne-en-Provence

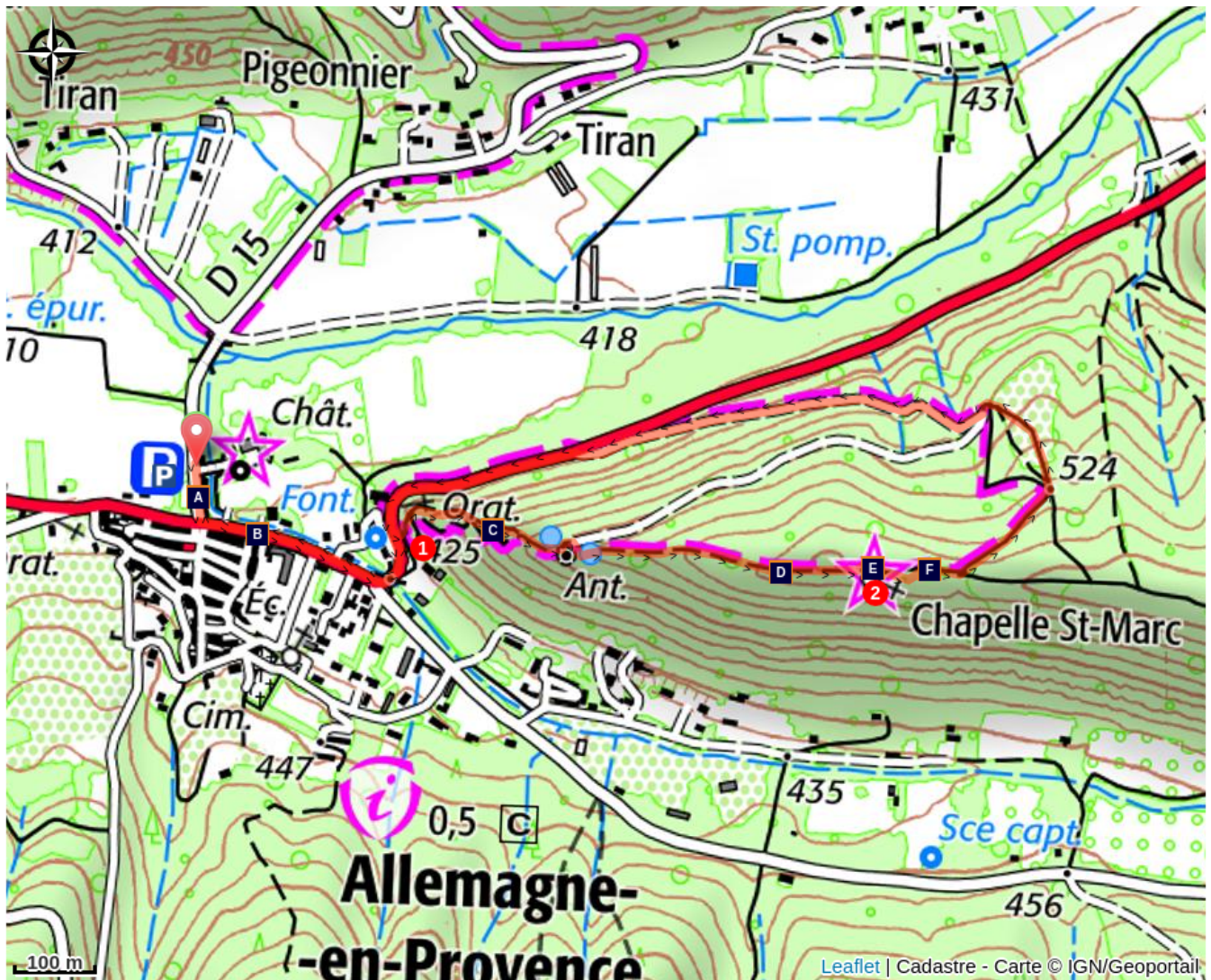
Balisage :  PR







Depuis la Place du 16 juin 1944, au pied du château d'Allemagne, suivre la D952 en direction de Riez. Aussitôt après le pont du vallon de Tartavel, emprunter le petit sentier sur la droite, balisé en jaune.

1 - Monter par le petit sentier, sous les chênes, au milieu du thym, des buis et des genêts. À mi-pente, passer au pied d'un pylône et poursuivre sous les bois jusqu'à la chapelle (aire de pique-nique aménagée).

2 - Depuis le sommet, redescendre sur Allemagne-en-Provence par un chemin plus large derrière la chapelle jusqu'à la route de Riez. La fin du parcours suit la D952 sur 500 m (attention aux voitures, marcher à droite de la route !). Passer devant l'ancien moulin du village, aujourd'hui aménagé en hôtel-restaurant. Rejoindre le parking du départ.

Sur votre chemin...



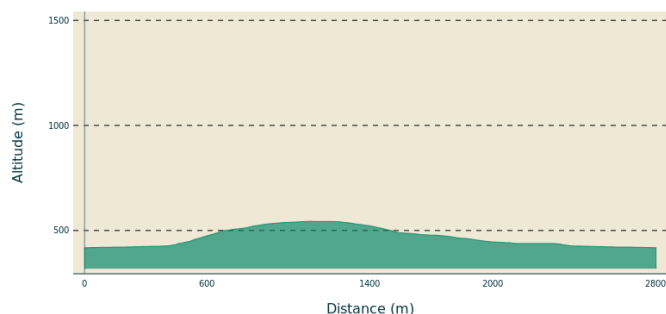
-  Le château (A)
-  L'orchis Bouc à une odeur de bouc (C)
-  La Chapelle Saint-Marc (E)
-  Allemagne-en-Provence (B)
-  La bataille d'Allemagne (D)
-  Saint-Marc (F)

Toutes les infos pratiques

Recommandations

Prévoir de l'eau, un chapeau et des chaussures de randonnée. Afin d'éviter les fortes chaleurs estivales, partir tôt.

Profil altimétrique



Altitude min 418 m
Altitude max 544 m

Transports

Limitons les déplacements en voiture, pensons aux transports en commun et au covoiturage. Tous les transports en commun sur www.pacamobilite.fr

Accès routier

A 8,5 km au sud-ouest de Riez, par la D952.

Parking conseillé

Parking du 16 juin 1944

Lieux de renseignements

Maison du Parc naturel régional du Verdon -
Domaine de Valx



Domaine de Valx, 04360 Moustiers-Sainte-Marie

info@parcduverdon.fr

Tel : +33 (0)4 92 74 68 00

<http://www.parcduverdon.fr/>

OT Riez

Allées Louis Gardiol, 04500 Riez

tourisme.riez@wanadoo.fr

Tel : +33 (0)4 92 77 99 09

<http://www.ville-riez.fr/>

Sur votre chemin...



Le château (A)

Posé au milieu de la vallée du Colostre, le château d'Allemagne a fière allure. C'est l'un des rares châteaux d'époque Renaissance dans la région. Le haut donjon carré constitue la partie la plus ancienne de l'ensemble. Il peut dater du XIIe ou du XIIIe siècle, date à laquelle le fief d'Allemagne appartenait à la famille de Castellane, l'une des plus puissantes familles de Haute-Provence.

Crédit photo : Stefano Blanc PNR Verdon



Allemagne-en-Provence (B)

Le nom d'Allemagne-en-Provence peut surprendre. Son origine reste incertaine. Jusqu'au début du XXe s., on privilégiait une explication d'origine latine, en le reliant à l'expression "area magna" ("grandes aires"). Mais il est plus probable que le village tire son nom du peuple germanique des Alamans, dont certains se seraient installés dans la vallée il y a bien longtemps. Après la Seconde Guerre mondiale, le nom du village a été modifié pour devenir "Allemagne-en-Provence".

Crédit photo : ©Stefano Blanc - PNR Verdon



L'orchis Bouc à une odeur de bouc (C)

Un autre petit miracle de la nature au bord boisé mais ensoleillé du Chemin de la chapelle Saint-Marc, la petite fleur d'une orchidée en éclosion: ophrys bouc, l'Orchis bouc (*Himantoglossum hircinum*) est caractéristique par son odeur... qui lui a donné son nom.

Crédit photo : ©Stefano Blanc - PNR Verdon



La bataille d'Allemagne (D)

Une pierre tombale rappelle le souvenir de Nicolas de Castellane, baron d'Allemagne et la date de sa mort : 5 septembre 1586. C'est ce jour-là qu'eu lieu, dans le vallon que domine la chapelle, une importante bataille des guerres de religion. Catholiques et Protestants s'affrontèrent en un combat au cours duquel, dit-on, plusieurs centaines d'hommes furent tués. Alors que les troupes catholiques battaient en retraite, Nicolas de Castellane, chef des Protestants, trouva accidentellement la mort.

Crédit photo : DR



La Chapelle Saint-Marc (E)

L'église paroissiale d'Allemagne-en-Provence, est composée de plusieurs corps de bâtiments, dont certains relativement récents. Cet édifice a connu, au cours de son histoire, plusieurs remaniements et agrandissements. Sa partie orientale ainsi que le mur-clocher qui la surplombe, de tradition romane, constituent un ensemble architectural particulièrement intéressant, aussi esthétique que rare, qu'il convient de protéger et de promouvoir.

Crédit photo : ©Stefano Blanc PNR Verdon



Saint-Marc (F)

Marc, évangéliste, est célébré le 25 avril dans le calendrier liturgique. Mais, un peu partout en France, Saint-Marc est surtout, révééré pour la protection des cultures et des fruits de la terre, en particulier de la vigne. Cette protection s'étend parfois aux troupeaux transhumants. A Allemagne-en-Provence, une vieille tradition a fait de Saint-Marc le protecteur de toute l'activité agricole et le patron du village.

Crédit photo : DR



- En aucun cas les auteurs des contenus de ce site ne sauraient être tenus pour responsables de problèmes ou d'accidents sur les itinéraires cités.
- Cependant, nous comptons sur vous pour signaler toutes contradictions importantes entre cette fiche et le terrain.
- Pensez également à signaler les éventuels problèmes rencontrés pendant votre balade sur <http://sentinelles.sportsdenature.fr> (erreur de balisage, panneau défectueux, pollution, conflit d'usages...).
- La vente de cette fiche est autorisée au coût d'impression.
- Ne pas jeter dans la nature.

L'outil Geotrek a été financé par l'Union européenne, le Parc national des Ecrins et le Parc national du Mercantour.

Le projet Chemins des Parcs est financé par la Région Provence-Alpes-Côte-d'Azur et les Parcs naturels régionaux des Alpilles, de Camargue, du Luberon, du Queyras et du Verdon.

Ce projet partenarial rassemble également le Comité Régional du Tourisme, les agences départementales de développement touristique, les offices de tourisme et les syndicats d'initiative.

- The authors of this website will in no case be held responsible for problems or accidents on the routes mentioned.
- We count on you to point out any inconsistency between this content and the field itineraries
- Please report any problems encountered on the routes (route marking problems, defective panels, pollution, conflict of uses ...) on <http://sentinelles.sportsdenature.fr>
- The sale of this sheet is authorized at the cost of printing
- Please don't litter

The Geotrek tool was funded by the European Union, the Ecrins National Park and the Mercantour National Park.

The Chemins des Parcs project is funded by the Provence-Alpes-Côte-d'Azur Region and the regional nature parks of Alpilles, Camargue, Luberon, Queyras and the Verdon.

This project was developed in partnership with the Regional Tourism Committee, the departmental tourist development agencies, and tourist offices.

www.cheminsdesparcs.fr

*Tours et détours dans les Parcs naturels régionaux
de Provence-Alpes-Côte d'Azur*

Avec le soutien de

