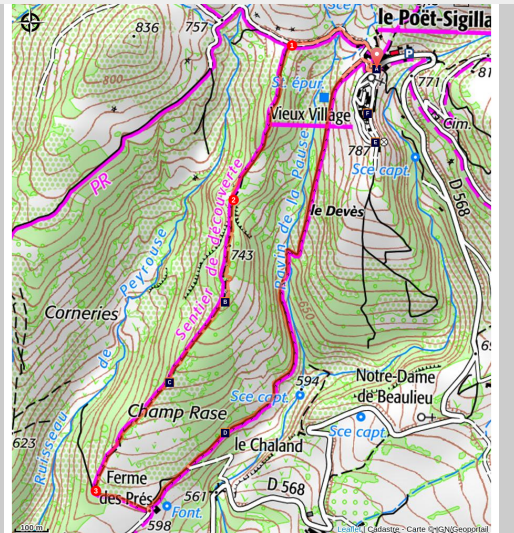


POËT-SIGILLAT - Sentier de la Pause

Le Poët-Sigillat



La montagne de Montlaud et le Mont Ventoux (PNR Baronnies provençales)

Une boucle facile au départ de ce village perché typique, entre vieilles pierres, champs de lavandes et vue sur le Ventoux.

« Des maisons anciennes du village aux cairns et "clapiers" de la crête de Champ rasé, la pierre est présente sous bien des formes sur cet itinéraire. Cette balade part d'abord à la descente le long d'une crête permettant de profiter du paysage, avant de remonter vers le village sur un chemin plus ombragé sur sa 2ème partie. Le passage en bordure d'un champ de lavande est une invitation à faire la balade un matin de juillet ! ». Vincent Aubert - Agent Sports de Nature - PNR Baronnies provençales

Infos pratiques

Pratique : À pied

Durée : 1 h 30

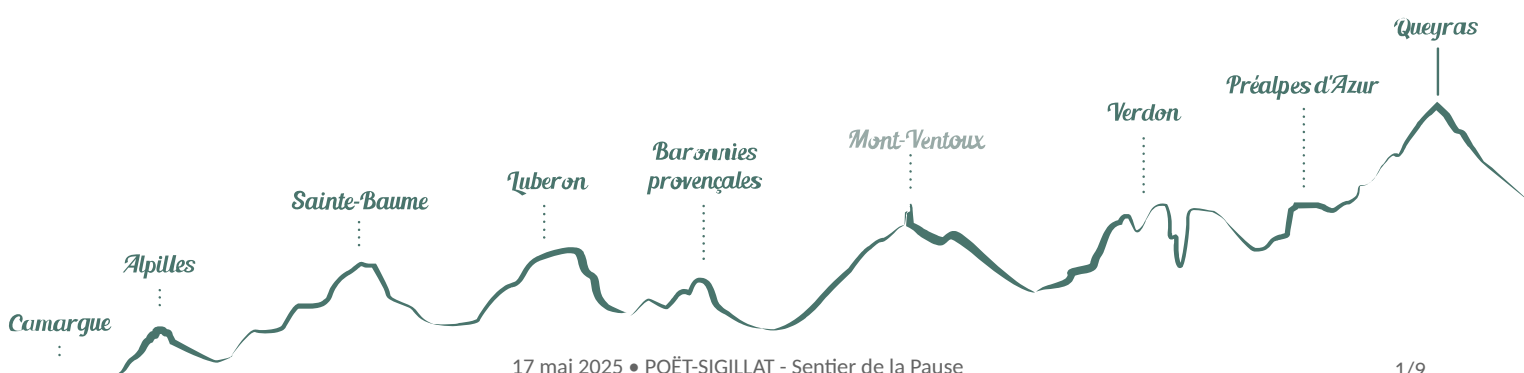
Longueur : 4.1 km

Dénivelé positif : 198 m

Difficulté : Très facile

Type : Boucle

Thèmes : Patrimoine et histoire



Itinéraire

Départ : Parking de l'église, Le Poët-Sigillat

Arrivée : Le Poët-Sigillat

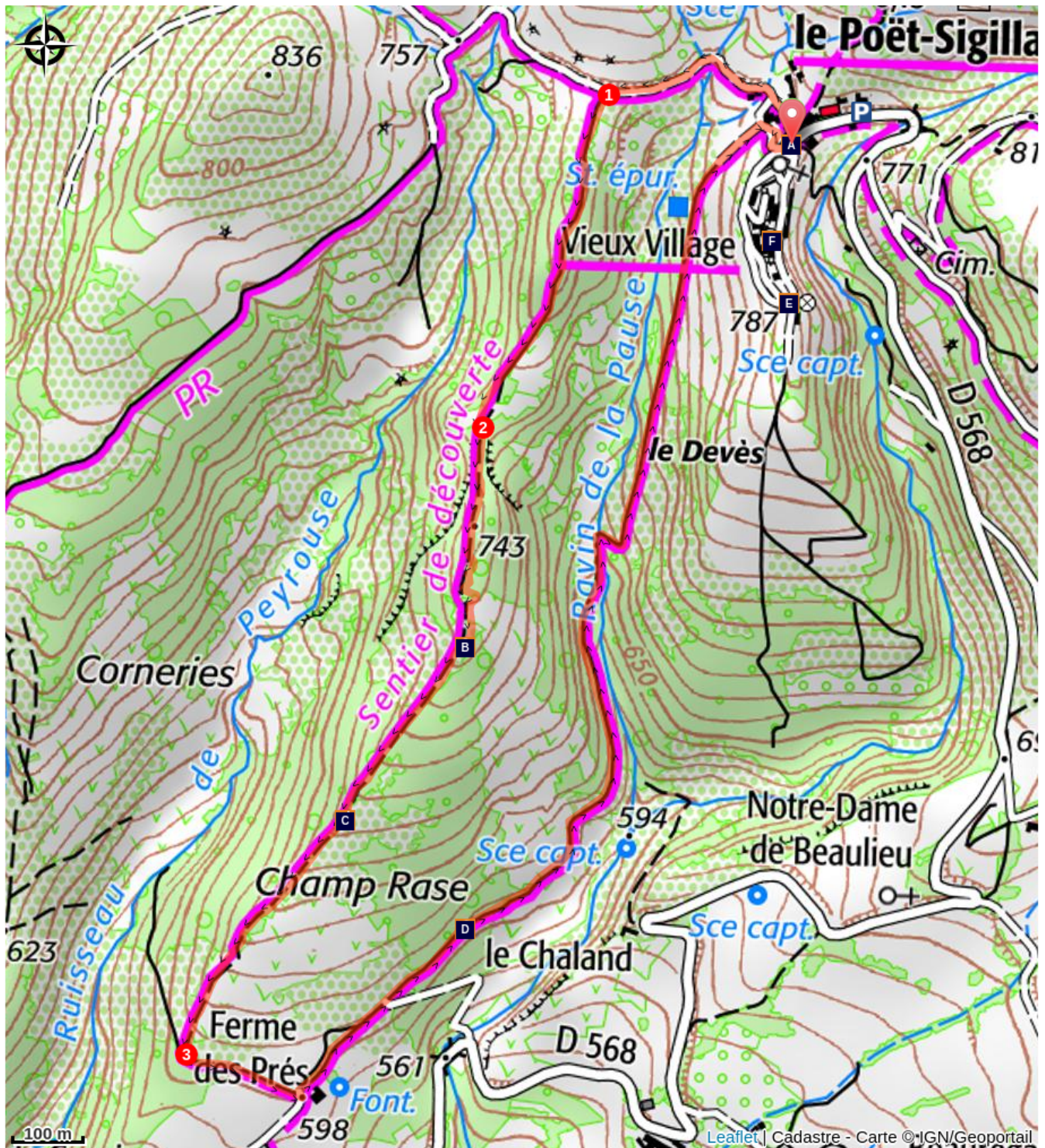
Depuis la place du village emprunter la ruelle face au panneau de départ et qui descend en direction d'Arpavon, vers l'ouest. Suivre le chemin sur 350 m puis, au gros chêne, tourner à gauche.




1- Peu après ce carrefour la piste redescend légèrement et file face au Mont Ventoux. Au bout de 500 m la piste amène à un ancien champ : le chemin se transforme en sentier.




2- Continuer tout droit pendant 1 km pour descendre la crête sur le sentier marqué de petits cairns. A la fin de la crête, obliquer à droite en direction du poteau téléphonique le plus à droite.

3- Rejoindre le chemin et le suivre sur la gauche pendant 200 m. En arrivant face à la maison, tourner à gauche et suivre le chemin à la montée en direction du Poët-Sigillat (2 km). Le chemin arrive sous le village en longeant un mur : prendre la petite montée goudronnée qui part à droite puis rejoindre les habitations du village jusque dans la ruelle couverte passant sous le clocher de la Chapelle Saint-Bernard. Rejoindre la place du village en descendant par la ruelle située côté Est du Poët-Sigillat.

Sur votre chemin...



-  Le Poët-Sigillat, village perché ! (A)
-  Au pays de la lavande (C)
-  Le Poët et ses homonymes (E)

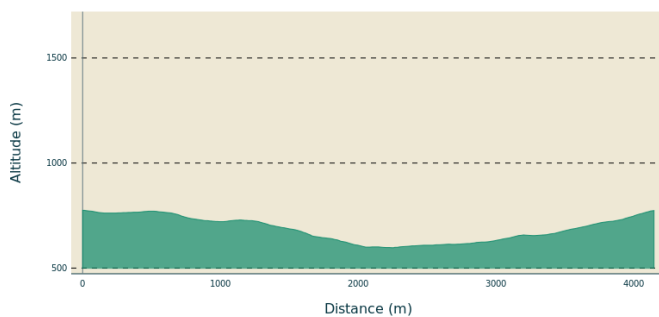
-  Les Clapiers du Serre de Champ Rasé (B)
-  Les strates calcaires du Chaland (D)
-  La Chapelle Saint-Bernard (F)

Toutes les infos pratiques

⚠️ Recommandations

- RESPECTER LA TRANQUILLITE du lieu où on se promène, [éviter de crier](#) et ne pas utiliser d'instruments ou d'appareils sonores (radio, etc.), par respect pour les autres usagers mais aussi pour la [quiétude de la faune](#), notamment en périodes de reproduction et d'hivernage où les animaux sont beaucoup plus vulnérables.
- Éviter de cueillir les plantes sauvages : certaines d'entre elles sont [protégées](#).
- Une partie de l'itinéraire est fortement [exposée au soleil](#), prendre l'équipement nécessaire (eau, casquette, crème solaire, ...) pour les chaudes journées d'été. Privilégier un [départ tôt le matin](#) pour éviter les heures chaudes de la journée.
- RISQUE INCENDIE. Le feu est l'ennemi de la forêt... et du randonneur ! [Ne pas fumer](#) en forêt et [ne pas allumer de feu](#), d'autant que quelle que soit la saison, c'est [interdit](#) ! Et en période estivale, avant de partir en balade, se renseigner sur les [conditions et réglementations d'accès aux massifs forestiers](#).

Profil altimétrique



Altitude min 597 m
Altitude max 775 m

Accès routier

A 30 km à l'est de Nyons, en prenant la RD94 (route de Gap) puis la D64 pour suivre la vallée de l'Ennuye depuis le Pont de Curnier jusqu'à Sainte-Jalle. Remonter alors la D568 sur 6 km jusqu'au Poët.

Parking conseillé

Parking de l'église, Le Poët-Sigillat

Lieux de renseignements

Maison du Parc naturel régional des Baronnies provençales



575 Route de Nyons - La plaine du Pont, 26510 Sahune

smbp@baronnies-provencales.fr

Tel : +33 (0)4 75 26 79 05

<http://www.baronnies-provencales.fr/>

OT Baronnies en Drôme Provençale - Rémuzat

Place du Champ de Mars, 26510 Rémuzat

remuzat@baronnies-tourisme.com

Tel : +33 (0)4 75 27 85 71

<http://www.baronnies-tourisme.com>

Sur votre chemin...



Le Poët-Sigillat, village perché ! (A)

Perché sur son éperon rocheux à quelques 780 m d'altitude, le village du Poët-Sigillat est le plus élevé de la vallée de l'Ennuye. Il offre depuis ses alentours un remarquable panorama portant jusqu'au Mont-Ventoux. La structure du village, sans fortification mais dont les maisons hautes et jointives faisaient office de remparts, prolonge la silhouette élancée du Devès sur lequel le Poët-Sigillat est bâti.

Crédit photo : Hugo COLIN - PNR Baronnies provençales



Les Clapiers du Serre de Champ Rasé (B)

Le long de cette crête vous pouvez voir une longue langue de pierres empilées. Il s'agit d'un clavier : un amas de pierres créé par l'Homme alors que ces terres étaient encore utilisées comme pâtures et cultures. Les paysans épierraient leurs parcelles situées sur ce serre (colline de forme allongée) pour en rendre le travail de la terre plus aisé et plus rentable. Ces clapiers permettaient aussi de délimiter les propriétés. Le terme "*clapas*" désigne quant à lui un tas de pierres plus grossier.

Crédit photo : PNR Baronnies provençales



Au pays de la lavande (C)

Visibles depuis la crête, de l'autre côté du vallon de la Pause, les champs de lavandins s'étendent sur le versant adret de la vallée. Jusqu'à 600 m d'altitude, c'est principalement le lavandin qui est cultivé, croisement de la Lavande Aspic (*Lavandula latifolia*) que l'on trouve dans les vallées et de la lavande fine qui ne pousse qu'en altitude. Il pousse en large plants homogènes, avec une fleur sur chaque brin. Sa culture sert principalement à la production d'huile essentielle ou d'hydrolats.

Crédit photo : PNR Baronnies provençales



Les strates calcaires du Chaland (D)

Cette partie du ravin de la Pause est composée d'un feuilleté de strates calcaires et marneuses que le petit cours d'eau a mis à jour à force d'érosion. Formées il y a 113 millions d'années, ces couches sédimentaires se retrouvent aujourd'hui perchées à quelques 580 m d'altitude par les plissements de formation de l'arc alpin. Les couches calcaires étant plus résistantes à l'érosion que les couches de marnes, c'est donc logiquement qu'une strate calcaire coiffe le sommet de cette ravine.

Crédit photo : PNR Baronnies provençales



Le Poët et ses homonymes (E)

Le mot « Poët », qui vient du latin *Podium*, est souvent associé aux villages situés sur des promontoires rocheux, comme c'est le cas ici pour le Poët-Sigillat sur sa pointe de calcaire, mais aussi pour les trois autres « Poët » que compte le département de la Drôme, dont le Poët-en-Percip, à quelques kilomètres plus au sud.

Crédit photo : PNR Baronnies provençales



La Chapelle Saint-Bernard (F)

Le village du Poët-Sigillat compte deux édifices religieux : l'église paroissiale Saint-Martin, que l'on peut visiter, et la chapelle Saint-Bernard. Bien que cette chapelle du XVIIe s. soit aujourd'hui privée, on peut en admirer le clocher, que ses bâtisseurs ont juché sur un portail d'entrée du vieux village en 1666. Autre particularité de cet édifice : la cloche qu'il abrite appartient aux habitants du Poët-Sigillat, tandis que les murs en sont aujourd'hui propriété d'un particulier.

Crédit photo : PNR Baronnies provençales



- En aucun cas les auteurs des contenus de ce site ne sauraient être tenus pour responsables de problèmes ou d'accidents sur les itinéraires cités.
- Cependant, nous comptons sur vous pour signaler toutes contradictions importantes entre cette fiche et le terrain.
- Pensez également à signaler les éventuels problèmes rencontrés pendant votre balade sur <http://sentinelles.sportsdenature.fr> (erreur de balisage, panneau défectueux, pollution, conflit d'usages...).
- La vente de cette fiche est autorisée au coût d'impression.
- Ne pas jeter dans la nature.

L'outil Geotrek a été financé par l'Union européenne, le Parc national des Ecrins et le Parc national du Mercantour.

Le projet Chemins des Parcs est financé par la Région Provence-Alpes-Côte-d'Azur et les Parcs naturels régionaux des Alpilles, de Camargue, du Luberon, du Queyras et du Verdon.

Ce projet partenarial rassemble également le Comité Régional du Tourisme, les agences départementales de développement touristique, les offices de tourisme et les syndicats d'initiative.

- The authors of this website will in no case be held responsible for problems or accidents on the routes mentioned.
- We count on you to point out any inconsistency between this content and the field itineraries
- Please report any problems encountered on the routes (route marking problems, defective panels, pollution, conflict of uses ...) on <http://sentinelles.sportsdenature.fr>
- The sale of this sheet is authorized at the cost of printing
- Please don't litter

The Geotrek tool was funded by the European Union, the Ecrins National Park and the Mercantour National Park.

The Chemins des Parcs project is funded by the Provence-Alpes-Côte-d'Azur Region and the regional nature parks of Alpilles, Camargue, Luberon, Queyras and the Verdon.

This project was developed in partnership with the Regional Tourism Committee, the departmental tourist development agencies, and tourist offices.

www.cheminsdesparcs.fr

*Tours et détours dans les Parcs naturels régionaux
de Provence-Alpes-Côte d'Azur*

Avec le soutien de

