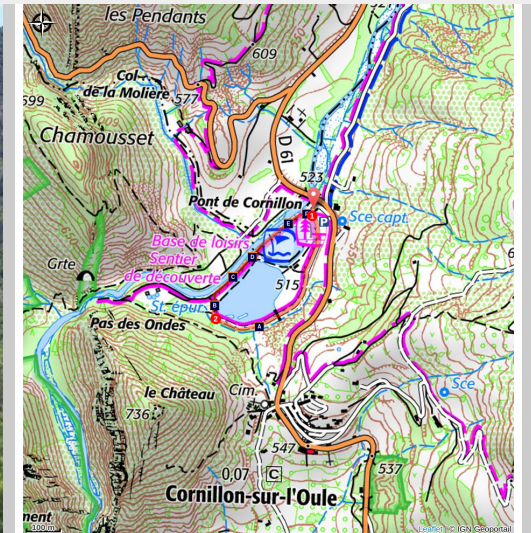


## CORNILLON-SUR-L'OULE - Le Pas des Ondes

Cornillon-sur-l'Oule



Lac du Pas des Ondes (Pnr Baronnies provençales)

*Une balade familiale en bordure des plans d'eau du Pas des Ondes, véritables « oasis » des Baronnies provençales.*

Cet itinéraire sur chemin plat oscille entre les lacs du Pas des Ondes et la berge de la rivière de l'Oule. Cette promenade facile et praticable en poussette invite à la flannerie et à l'observation de la nature liée à ces milieux aquatiques.

### Infos pratiques

Pratique : À pied

Durée : 30 min

Longueur : 1.1 km

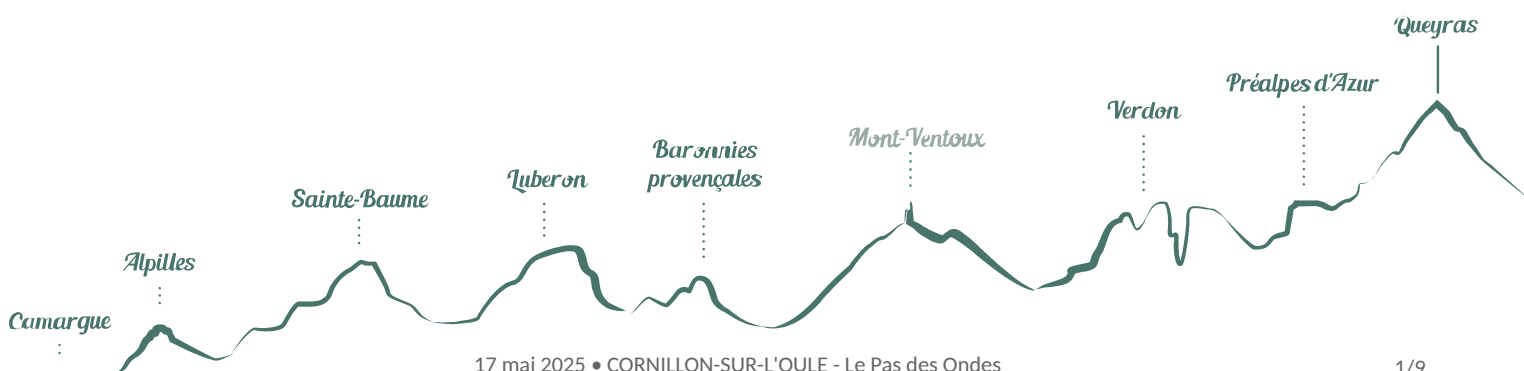
Dénivelé positif : 11 m

Difficulté : Très facile

Type : Boucle

Thèmes : Eaux et rivières, Faune

Accessibilité : Handicap, Poussette



# Itinéraire

Départ : Plan d'eau du Pas des Ondes, Cornillon-sur-l'Oule

Arrivée : Cornillon-sur-l'Oule

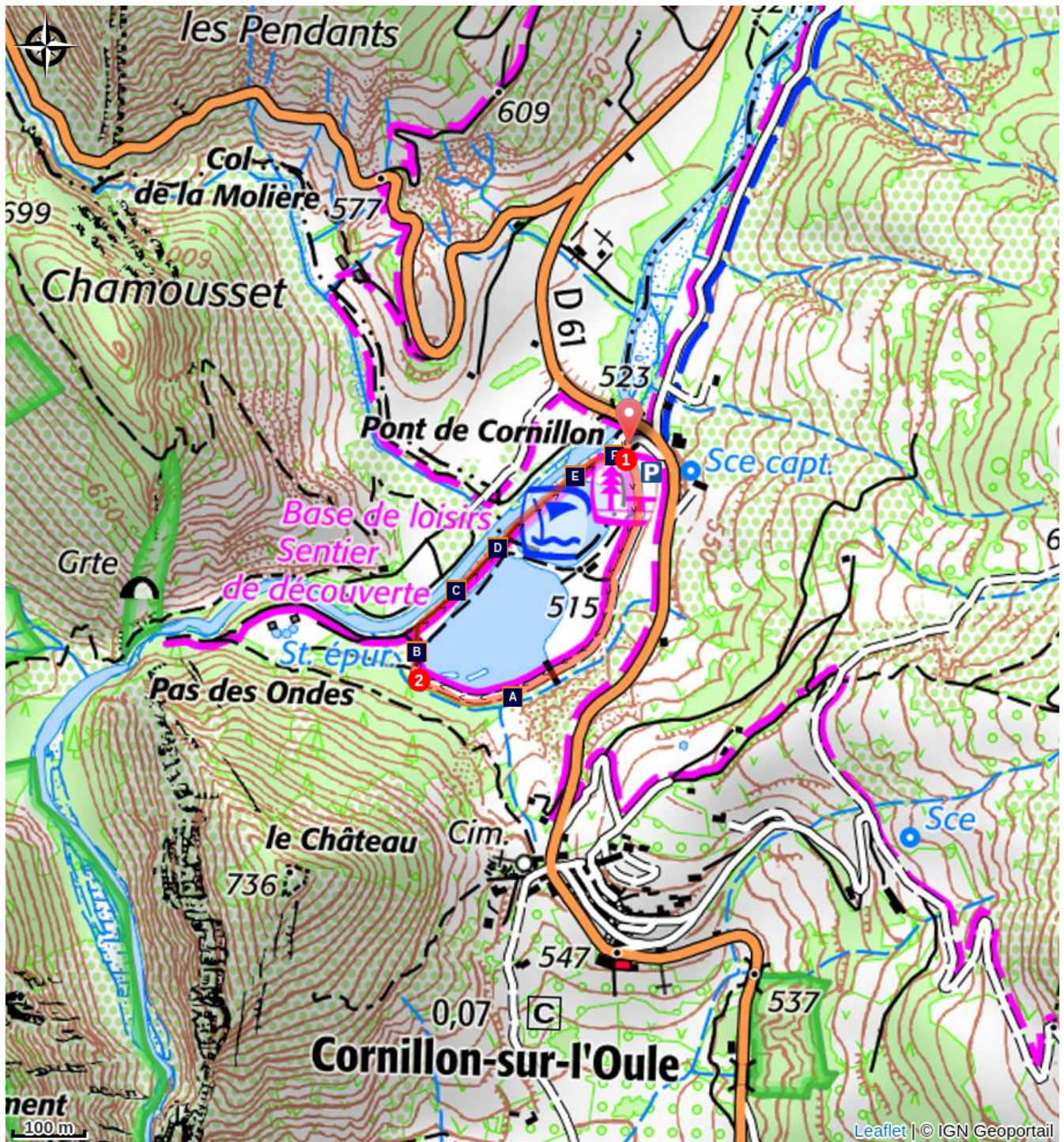
Depuis le parking, revenir jusqu'à la guérite d'entrée du site.

1- Tourner à gauche en suivant la direction du parcours de santé qui traverse le parking. Après 200 m, rester sur le chemin en suivant la direction de la mare pédagogique jusqu'au bout du second lac.

2- Une fois arrivé au bout du lac, continuer à le contourner en restant sur le chemin pendant 450 m.

1- Poursuivre tout droit et revenir au parking.

# Sur votre chemin...



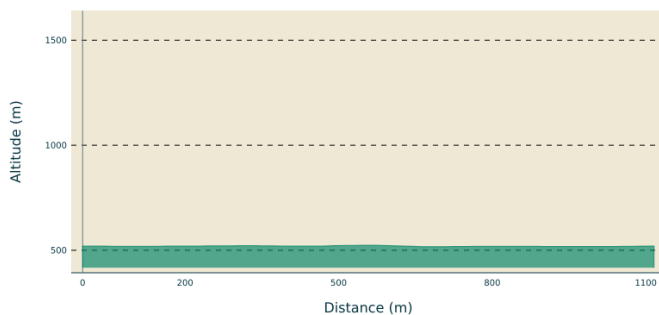
-  L'ancien château de Cornillon (A)
-  Faune piscicole et pêche loisir (B)
-  Les oiseaux du Pas des Ondes (C)
-  Le royaume des libellules (D)
-  Fonctionnement hydraulique des bassins (E)
-  Le Pas des Ondes : l'oasis aménagée ! (F)

# Toutes les infos pratiques

## ⚠️ Recommandations

- Le parking et l'accès aux plans d'eau sont **payants** en juillet et en août.
- RESPECTER LA TRANQUILLITE du lieu où on se promène, **éviter de crier** et ne pas utiliser d'instruments ou d'appareils sonores (radio, etc.), par respect pour les autres usagers mais aussi pour la **quiétude de la faune**, notamment en périodes de reproduction et d'hivernage où les animaux sont beaucoup plus vulnérables.
- Éviter de cueillir les plantes sauvages : certaines d'entre elles sont **protégées**.
- Une partie de l'itinéraire est fortement **exposée au soleil**, prendre l'équipement nécessaire (eau, casquette, crème solaire, ...) pour les chaudes journées d'été. Privilégier un **départ tôt le matin** pour éviter les heures chaudes de la journée.

## Profil altimétrique



Altitude min 517 m  
Altitude max 524 m

## Accès routier

A 4 km au sud de La-Motte-Chalancon, par la D61.

## Parking conseillé

Parking du Pas des Ondes, Cornillon-sur-l'Oule

## Lieux de renseignements

Maison du Parc naturel régional des Baronnies provençales



575 Route de Nyons – La plaine du Pont, 26510 Sahune

[smbp@baronnies-provencales.fr](mailto:smbp@baronnies-provencales.fr)

Tel : +33 (0)4 75 26 79 05

<http://www.baronnies-provencales.fr/>

OT Baronnies en Drôme Provençale - Rémuzat

Place du Champ de Mars, 26510 Rémuzat

[remuzat@baronnies-tourisme.com](mailto:remuzat@baronnies-tourisme.com)

Tel : +33 (0)4 75 27 85 71

<http://www.baronnies-tourisme.com>

OT Pays Diois - La Motte Chalancon

Place du Pont, 26470 La Motte-Chalancon

[lamottechalancon@diois-tourisme.com](mailto:lamottechalancon@diois-tourisme.com)

Tel : +33 (0)4 75 27 24 67

<http://www.diois-tourisme.com/>

# Sur votre chemin...

---



## L'ancien château de Cornillon (A)

Le château de Cornillon-sur-l'Oule est un des témoignages les plus impressionnants du pouvoir comtal provençal qui contrôlait, entre le XIIIe et le XVe siècle, un ensemble de seigneuries dans la vallée de l'Oule, appelé la "claverie de l'Oule". Les dimensions des côtés de son enceinte triangulaire sont de 44, 30 et 51 mètres. A l'est et en contrebas du château s'élevait le village médiéval de Cornillon dont seul une portion du mur d'enceinte nord qui rejoint celui du château est encore visible.

Crédit photo : Pnr Baronnies provençales

---



## Faune piscicole et pêche loisir (B)

La faune piscicole du plan d'eau a été introduite lors de la création des lacs, dans les années 90. Parmi ces poissons non endémiques du milieu on retrouve notamment la carpe, le Gardon (*Rutilus rutilus*), la Tanche (*Tinca tinca*) et la Truite arc-en-ciel (*Oncorhynchus mykiss*), introduits dans le but de favoriser la pêche de loisirs. L'espèce la plus représentative est la carpe mais on retrouve aussi le Chevaie et la Perche (*Perca fluviatilis*) (seul carnassier). Deux pontons de pêche sont aménagés sur le site, dont un destiné aux personnes à mobilité réduite.

Crédit photo : Pnr Baronnies provençales

---



## Les oiseaux du Pas des Ondes (C)

Entre les berges de la rivière et celles des lacs, le Héron cendré (*Ardea cinerea*) et le Martin pêcheur (*Alcedo atthis*) ont chacun leurs postes de chasse tandis que le Milan noir (*Milvus migrans*) occupe le rôle du nettoyeur en récupérant les cadavres de poissons et d'amphibiens. Les plans d'eau accueillent également plusieurs espèces d'oiseaux remarquables pour la région, en haltes migratoires, tels le Chevalier cul-blanc (*Tringa ochropus*) et le Chevalier guignette (*Actitis hypoleucos*), le Canard souchet (*Spatula clypeata*) ou la Sarcelle d'été (*Spatula querquedula*) et exceptionnellement le Balbuzard pêcheur (*Pandion haliaetus*).


Crédit photo : Millot.L



## Le royaume des libellules (D)

Les libellules et les demoiselles sont très présentes sur le site du Pas des Ondes. Sur 30 ans, 33 espèces ont été recensées. Parmi celles bordant les lacs, on peut citer l'Agrion élégant (*Ischnura elegans*). Les mâles sont de couleur noir-bronze. La tête, le thorax, la base de l'extrémité de l'abdomen sont marqués de bleu ciel à maturité. Sur les bords de l'Oule, le Gomphe à forceps (*Onychogomphus forcipatus*) est la plus présente. Son corps et sa face sont jaunes et noirs, et ses yeux nettement séparés. Les appendices du mâle sont en forme de fortes griffes crochues.

Crédit photo : Jean DAVID



## Fonctionnement hydraulique des bassins (E)

Le système hydraulique du plan d'eau de baignade du Pas des Ondes reconstitue un schéma naturel de fonctionnement grâce à son bassin de décantation où circule l'eau qui provient de l'Oule avec un débit de 30 l/s. Ce bassin a pour objectif de filtrer et capturer les particules fines de limon en suspension pour limiter la turbidité de l'eau et garder un maximum de clarté pour la baignade. Une fois passée par le lac de baignade, l'eau se déverse dans celui de pêche avant de revenir à l'Oule.

Crédit photo : Millot.L.



## Le Pas des Ondes : l'oasis aménagée ! (F)

Du fait de leur bonne intégration dans le site naturel du Pas des Ondes, ces deux plans d'eau ne laissent pas forcément paraître qu'ils sont en fait artificiels. Aménagés dans les années 90 pour accompagner le développement touristique local, le site du Pas des Ondes constitue depuis une oasis particulièrement appréciée en saison estivale. Le plus petit des plans d'eau est destiné à la baignade tandis que le plus vaste est réservé à la pêche.

Crédit photo : Pnr Baronnies provençales



- En aucun cas les auteurs des contenus de ce site ne sauraient être tenus pour responsables de problèmes ou d'accidents sur les itinéraires cités.
- Cependant, nous comptons sur vous pour signaler toutes contradictions importantes entre cette fiche et le terrain.
- Pensez également à signaler les éventuels problèmes rencontrés pendant votre balade sur <http://sentinelles.sportsdenature.fr> (erreur de balisage, panneau défectueux, pollution, conflit d'usages...).
- La vente de cette fiche est autorisée au coût d'impression.
- Ne pas jeter dans la nature.

L'outil Geotrek a été financé par l'Union européenne, le Parc national des Ecrins et le Parc national du Mercantour.

Le projet Chemins des Parcs est financé par la Région Provence-Alpes-Côte-d'Azur et les Parcs naturels régionaux des Alpilles, de Camargue, du Luberon, du Queyras et du Verdon.

Ce projet partenarial rassemble également le Comité Régional du Tourisme, les agences départementales de développement touristique, les offices de tourisme et les syndicats d'initiative.

- The authors of this website will in no case be held responsible for problems or accidents on the routes mentioned.
- We count on you to point out any inconsistency between this content and the field itineraries
- Please report any problems encountered on the routes (route marking problems, defective panels, pollution, conflict of uses ...) on <http://sentinelles.sportsdenature.fr>
- The sale of this sheet is authorized at the cost of printing
- Please don't litter

The Geotrek tool was funded by the European Union, the Ecrins National Park and the Mercantour National Park.

The Chemins des Parcs project is funded by the Provence-Alpes-Côte-d'Azur Region and the regional nature parks of Alpilles, Camargue, Luberon, Queyras and the Verdon.

This project was developed in partnership with the Regional Tourism Committee, the departmental tourist development agencies, and tourist offices.



[www.cheminsdesparcs.fr](http://www.cheminsdesparcs.fr)

*Tours et détours dans les Parcs naturels régionaux  
de Provence-Alpes-Côte d'Azur*

Avec le soutien de

