BUIS-LES-BARONNIES - Le sentier botanique de l'Aiguille

Buis-les-Baronnies

L'Aiguille, le Saint-Julien et le Mont Ventoux (©PNR Baronnies provençales)

Un concentré des Baronnies en moins de 2 h de marche ! Le top pour des sorties familiales. Ambiance garrigue et vue sur le Mont Ventoux !

« Avec son chemin de départ au milieu des oliveraies et son sentier qui passe de part et d'autre du Rocher de l'Aiguille, cette randonnée pour petits et grands donne à voir tout le caractère provençal des Baronnies. Le sentier monte un peu au début, mais il vaut vraiment le coup, notamment lorsqu'on s'engage dans le ravin des Bourges. La vue qu'on y a sur le Buis est vraiment unique ! ». Vincent Aubert, technicien Sports de Nature au Parc naturel régional des Baronnies provençales.

Infos pratiques

Pratique : À pied

Durée : 3 h

Longueur : 5.9 km

Dénivelé positif : 437 m

Difficulté : Facile

Type : Boucle

Thèmes : Elevage et pastoralisme, Flore, Patrimoine et histoire

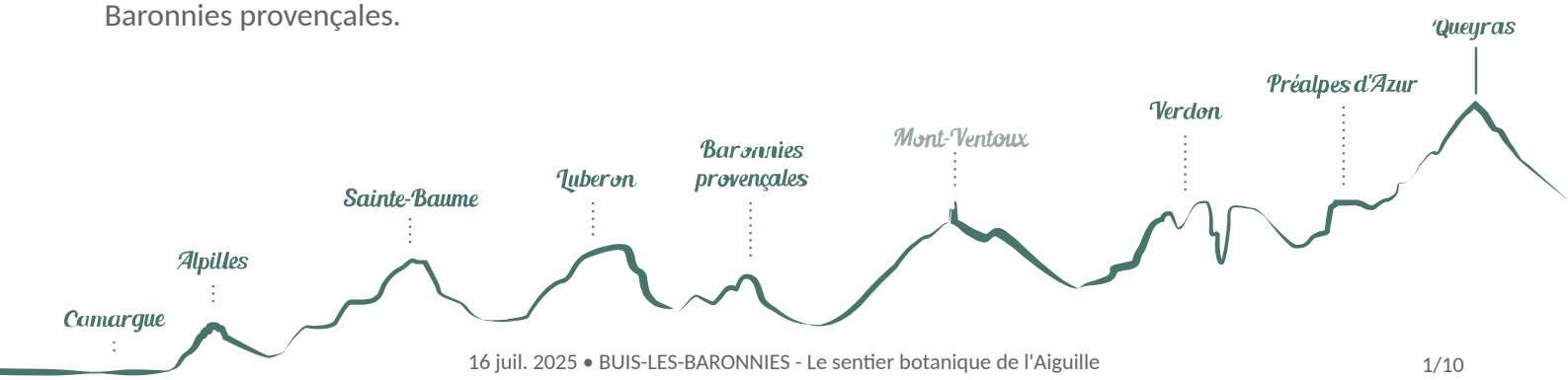

Itinéraire

Départ : Camping La Fontaine d'Annibal, Buis-les-Baronnies
Arrivée : Camping La Fontaine d'Annibal, Buis-les-Baronnies
Balisage : PR

Dos au parking, se diriger à gauche en direction de l'entrée du camping.
1- À droite, remonter l'allée des Cerisiers. Traverser la D546 (prudence !). Prendre ensuite à gauche sur 50 m, puis à droite sur un chemin goudronné qui s'élève le long d'un verger d'oliviers. En haut de l'oliveraie, prendre à gauche sur la piste en terre battue. La pente s'accentue. Poursuivre sur 200 m jusqu'à atteindre le second lacet de la piste, d'où part un sentier sur la droite.
2- Laisser la piste sur la gauche et s'engager à droite sur le départ du petit sentier. Le remonter et gravir les lacets dans la pinède pour prendre de la hauteur jusqu'au croisement au pied de l'arête est du Rocher de l'Aiguille.
3- Avancer jusqu'au niveau du panneau directionnel. De là, prendre à droite en direction du sentier botanique.
Variante : prendre à gauche le sentier de l'Aiguille qui descend dans le vallon des Bourges. Après deux épingles, traverser le petit ruisseau et remonter à gauche le sentier qui traverse le versant adret du vallon jusqu'à rejoindre le carrefour avec un autre sentier au point 7.
4- Au niveau d'une bifurcation marquée par un gros cairn, prendre le chemin de gauche, à plat.
5- Au carrefour 300 m plus loin, descendre sur la gauche.
6- Au carrefour, prendre à droite pour un accès facultatif en aller-retour aux ruines du château d'Ubrieux (sentier escarpé et proche du vide, réservé aux bons randonneurs). Pour les familles, descendre à gauche pour rejoindre directement le point 7.
7- À l'intersection, continuer tout droit en descente. Rejoindre la piste en bordure des oliveraies et descendre jusqu'à retrouver le chemin de l'aller.
2- Par l'itinéraire emprunté à l'aller, rejoindre à droite le parking de la camping La Fontaine d'Annibal.

Sur votre chemin...

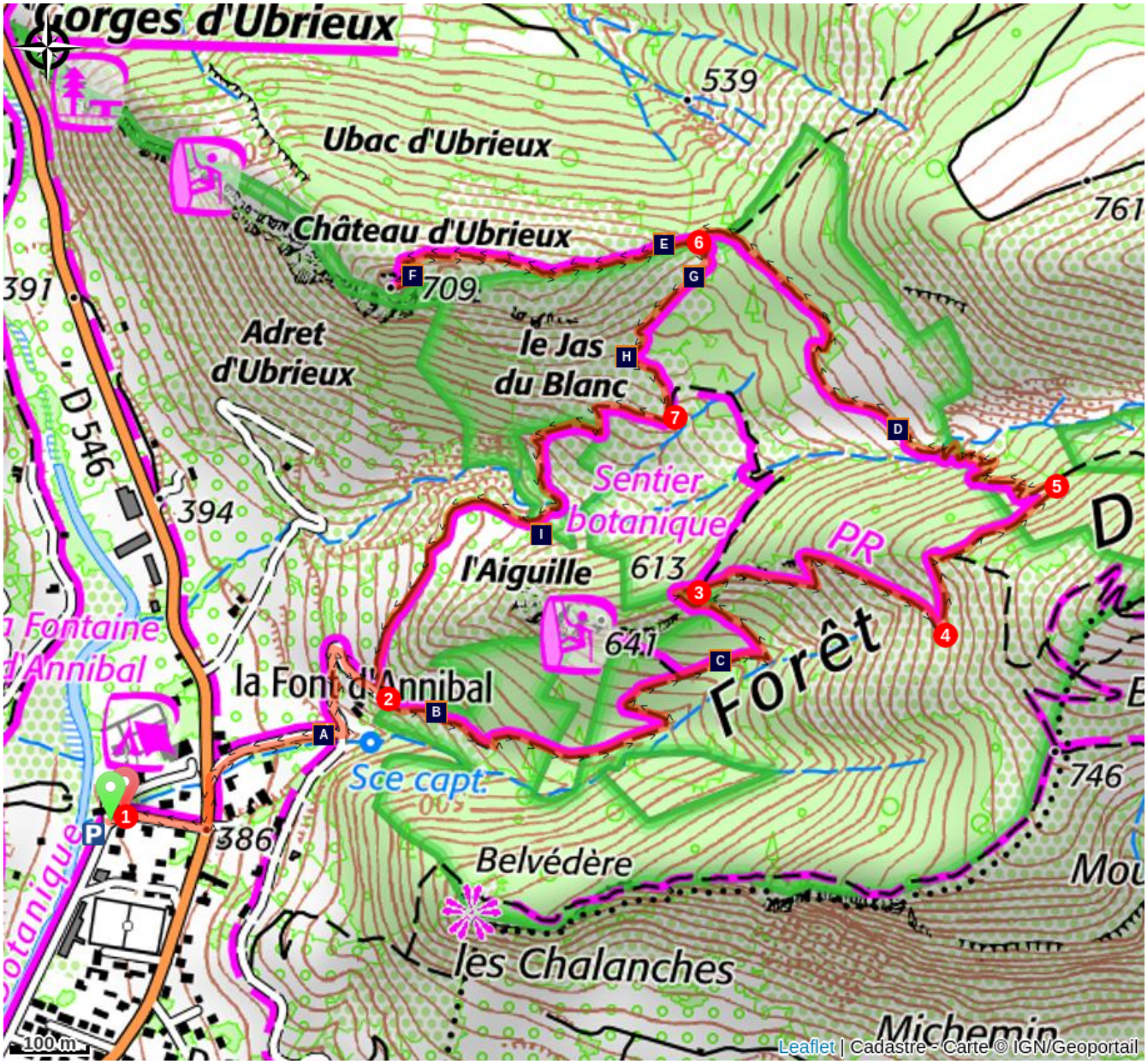

- Oliveraies, la renaissance ! (A)
- Escalade sur le rocher de l'Aiguille (C)
- Terroir agricole de Montlaud (E)
- Le Pin sylvestre, arbre majoritaire (G)
- Les roches de l'Aiguille et d'Ubrieux (I)
- Cades : les compagnons de l'Aiguille (B)
- L'Aphyllante de Montpellier (D)
- Le château d'Ubrieux (F)
- Le Jas du Blanc (H)

Toutes les infos pratiques

Recommandations

- Au point 1 : prudence lors de la traversée de la D546.
- Au point 5 : attention, la plateforme des ruines du château d'Ubrieux est en bordure de falaise. Accès réservé aux bons randonneurs non sujets au vertige.
- TRANQUILLITÉ DES LIEUX : je respecte le calme du lieu où je me promène. J'évite de crier ou d'utiliser des appareils sonores (radio, enceinte…), par respect pour les autres usagers et pour la faune, particulièrement vulnérable en période de reproduction ou d'hivernage.
- PLANTES SAUVAGES : je m'abstiens de cueillir les fleurs et les plantes rencontrées sur le chemin. Certaines sont protégées, et toutes participent à la richesse de la biodiversité locale.
- RISQUE INCENDIE : le feu est l'ennemi de la forêt… et du randonneur ! Je ne fume pas en forêt et n'y allume pas de feu, d'autant que quelle que soit la saison, c'est interdit ! Et en période estivale, avant de partir en balade, je me renseigne sur les conditions et réglementations d'accès aux massifs forestiers.

Profil altimétrique

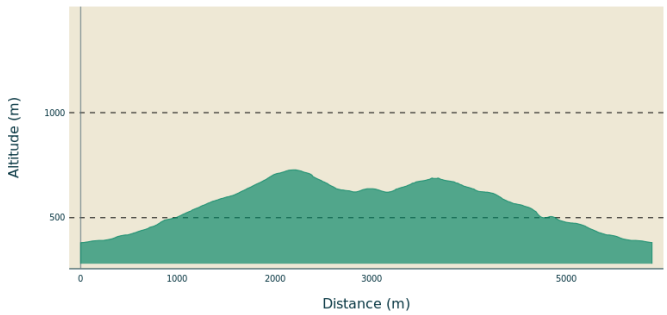

Altitude min 381 m
Altitude max 728 m

Accès routier

À 24 km à l'est de Vaison-la-Romaine, par la D5.
À 31 km au sud-est de Nyons, par les D538 et D5.

Parking conseillé

Parking du quai de l'Ouvèze (devant le camping La Fontaine d'Annibal), Buis-les-Baronnies

Lieux de renseignements

Maison du Parc naturel régional des Baronnies provençales

575 Route de Nyons – La plaine du Pont, 26510 Sahune

smbp@baronnies-provencales.fr
Tel : +33 (0)4 75 26 79 05
http://www.baronnies-provencales.fr/

OT Baronnies en Drôme Provençale - Buis-les-Baronnies
14 Boulevard Michel Eysseric, 26170 Buis-les-Baronnies

buis@baronnies-tourisme.com
Tel : +33 (0)4 75 28 04 59
http://www.baronnies-tourisme.com

Sur votre chemin...

Oliveraies, la renaissance ! (A)

Sur le versant qui surplombe la ville de Buis-les-Baronnies, de nombreuses oliveraies s'étagent. On peut y observer de petits cabanons en pierre, autrefois construits pour abriter le matériel nécessaire aux cultures, souvent éloignées des fermes. Abandonnées après le gel de 1956, qui avait détruit une grande partie des arbres, les oliveraies ont repris du service grâce, notamment, à la mise en place d'une Appellation d'Origine Contrôlée en 1994.

Crédit photo : ©PNR Baronnies provençales

Cades : les compagnons de l'Aiguille (B)

En bordure du sentier de l'Aiguille, et tout au long de la balade, un compagnon végétal aux nombreuses aiguilles vous accompagnera : le Genévrier oxycèdre, ou cade ! Cet arbuste au feuillage persistant se reconnaît à ses petites aiguilles vertes marquées de deux fines lignes blanches, à la différence du genévrier commun qui n'en porte qu'une seule. Ses baies, d'abord vertes, prennent une teinte violette à brun rouge en mûrissant.

Crédit photo : ©PNR Baronnies provençales



Escalade sur le rocher de l'Aiguille (C)

Le rocher de l'Aiguille est équipé pour l'escalade sportive depuis les années 1990. Sur sa face sud, une cinquantaine de voies sont aménagées, dont certaines, en deux longueurs, permettent de gravir les 60 m de hauteur de la falaise et d'atteindre la cime, à 641 m d'altitude. Orientée plein sud, cette paroi est particulièrement prisée en intersaison, mais aussi lors des belles journées d'hiver.

Crédit photo : ©PNR Baronnies provençales

L'Aphyllante de Montpellier (D)

L'Aphyllante de Montpellier (ou Barjavou) est une plante typique de la garrigue méditerranéenne. Son nom grec signifie "fleur sans feuille" (*a* = privatif, *phullon* = feuille, *anthos* = fleur). Elle prend en effet l'apparence de nombreuses tiges dressées en touffes, au bout desquelles s'épanouissent des fleurs bleues, de mai à août. Malgré son apparente absence de feuillage, elle constitue une ressource de pâturage précieuse et très appétente pour les troupeaux ovins, notamment en hiver.

Crédit photo : ©PNR Baronnies provençales

Terroir agricole de Montlaud (E)

Le versant sud de la montagne de Montlaud illustre parfaitement le terroir agricole des Baronnies. Sous la falaise de calcaire compact, la pente s'adoucit progressivement jusqu'au pied. Sur les éboulis de la partie inférieure, s'étagent les vergers. Plus haut, les zones autrefois pâturées sont peu à peu reconquises par une forêt de chênes pubescents et de pins d'Alep. Quant aux fonds de vallée, plus frais et exposés au gel, ils accueillent des cultures plus rustiques comme les pruniers ou les cognassiers, mieux adaptés au froid.

Crédit photo : ©PNR Baronnies provençales

Le château d'Ubrieux (F)

Depuis son promontoire à 711 m d'altitude, le château d'Ubrieux surplombait l'Ouvèze et dominait le verrou naturel des gorges éponymes. Construit en 1240, il constituait l'une des pièces maîtresses du système défensif du Buis, alors capitale de la baronnie de Mévouillon. Sa position stratégique tenait autant à son emplacement perché qu'à sa proximité avec la baronnie voisine de Montauban. Aujourd'hui, seuls subsistent les soubassements de ses fortifications, le fort ayant été détruit en 1590.

Crédit photo : ©PNR Baronnies provençales

Le Pin sylvestre, arbre majoritaire (G)

On trouve le pin sylvestre (*Pinus sylvestris*) aussi bien sur les versants nord que sud des Baronnies provençales. Arbre typique des montagnes méditerranéennes, il résiste bien aux périodes sèches comme aux températures froides. Son écorce, facilement identifiable, devient rousse sur les petites branches et sur le tiers supérieur du tronc. Certains spécimens particulièrement exposés au vent adoptent des formes torturées.

Crédit photo : ©PNR Baronnies provençales

Le Jas du Blanc (H)

Les ruines de ce jas témoignent de la présence, au XVIIIe s., d'une lande pâturée aux alentours. Le mot jas, dérivé du latin *jacere* ("couché"), désigne ces petites bergeries de montagne où le berger menait son troupeau pour la nuit. Le Jas du Blanc était un bon exemple de ces constructions rustiques, avec un toit à une seule pente et des murs percés de petites ouvertures, permettant de garder la fraîcheur des pierres en été et la chaleur des animaux en hiver.

Crédit photo : ©PNR Baronnies provençales

Les roches de l'Aiguille et d'Ubrieux (I)

L'éperon de l'Aiguille est composé de calcaire datant de la fin du Jurassique supérieur. Malgré la compacité de cette roche, les cycles de gel et de dégel ont provoqué l'effondrement de certaines parties de la falaise, laissant de gros blocs rocheux au pied de la paroi sud. Le terrain à la base des falaises est constitué de roches sédimentaires plus tendres, alternant bancs calcaires et lits marno-calcaires. Ces marnes sont particulièrement visibles lors du passage dans le ravin des Bourges.

Crédit photo : ©PNR Baronnies provençales

- En aucun cas les auteurs des contenus de ce site ne sauraient être tenus pour responsables de problèmes ou d'accidents sur les itinéraires cités.
- Cependant, nous comptons sur vous pour signaler toutes contradictions importantes entre cette fiche et le terrain.
- Pensez également à signaler les éventuels problèmes rencontrés pendant votre balade sur http://sentinelles.sportsdenature.fr (erreur de balisage, panneau défectueux, pollution, conflit d'usages...).
- La vente de cette fiche est autorisée au coût d'impression.
- Ne pas jeter dans la nature.

L'outil Geotrek a été financé par l'Union européenne, le Parc national des Ecrins et le Parc national du Mercantour.

Le projet Chemins des Parcs est financé par la Région Provence-Alpes-Côte-d'Azur et les Parcs naturels régionaux des Alpilles, de Camargue, du Luberon, du Queyras et du Verdon.

Ce projet partenarial rassemble également le Comité Régional du Tourisme, les agences départementales de développement touristique, les offices de tourisme et les syndicats d'initiative.

- The authors of this website will in no case be held responsible for problems or accidents on the routes mentioned.
- We count on you to point out any inconsistency between this content and the field itineraries
- Please report any problems encountered on the routes (route marking problems, defective panels, pollution, conflict of uses ...) on http://sentinelles.sportsdenature.fr
- The sale of this sheet is authorized at the cost of printing
- Please don't litter

The Geotrek tool was funded by the European Union, the Ecrins National Park and the Mercantour National Park.

The Chemins des Parcs project is funded by the Provence-Alpes-Côte-d'Azur Region and the regional nature parks of Alpilles, Camargue, Luberon, Queyras and the Verdon.

This project was developed in partnership with the Regional Tourism Committee, the departmental tourist development agencies, and tourist offices.

Avec le soutien de