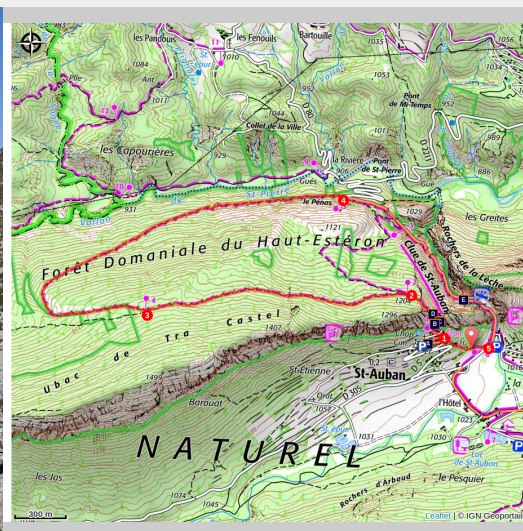


SAINT-AUBAN - Circuit du Tracastel

Saint-Auban



Vue sur la Clue de Saint-Auban (Julien Lageat - PNR des Préalpes d'Azur)

Parcours très varié, ouvert à tous, situé à l'ubac au cœur de la forêt domaniale qui couvre la montagne de Tracastel.

« Un beau circuit qui commence par un sentier en lacets au-dessus de Saint-Auban. La hauteur vite gagnée sur la première partie de la randonnée ouvre sur des panoramas à couper le souffle sur la clue de Saint-Auban, les crêtes des Préalpes d'Azur et les contours du Parc naturel régional du Verdon. Une découverte unique de l'évolution des paysages façonnés par l'eau et le temps. » Sophie Lagarde - PNR des Préalpes d'Azur

Infos pratiques

Pratique : À pied

Durée : 2 h

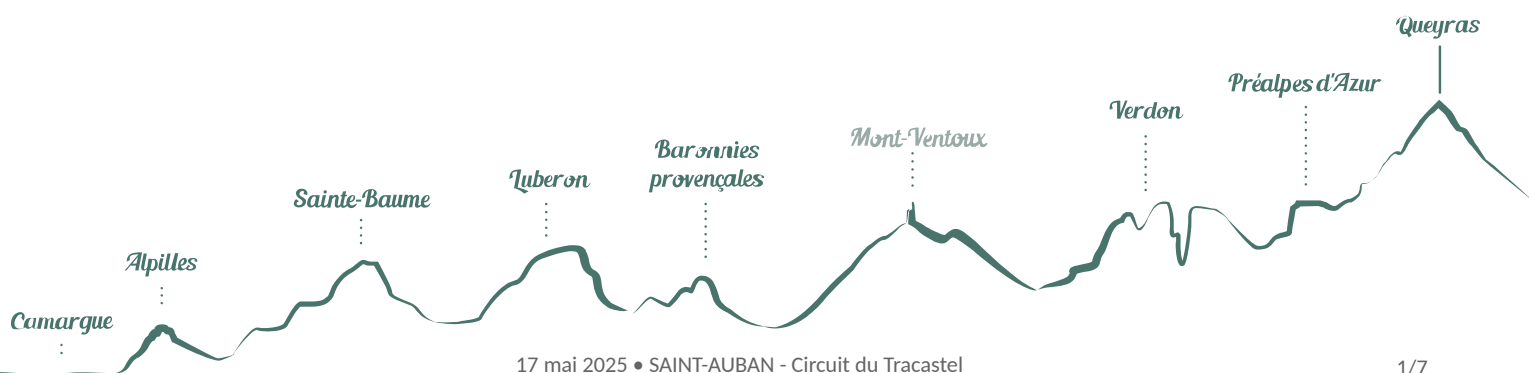
Longueur : 6.9 km

Dénivelé positif : 391 m

Difficulté : Facile

Type : Boucle

Thèmes : Eaux et rivières, Patrimoine et histoire



Itinéraire

Départ : Village de Saint-Auban

Arrivée : Village de Saint-Auban

Balisage :  PR

Depuis la place de l'église de Saint-Auban, rejoindre la balise 1 au cœur du village.

1 - Poursuivre à gauche, continuer la montée en escalier, rue Tracastel. Emprunter le sentier (PR) qui monte en lacets. Continuer 200 m après avoir gravi la cassure jusqu'à la prochaine intersection (balise 2)

2 - Bifurquer sur votre gauche comme indiqué afin de poursuivre sur le circuit du Tracastel jusqu'à une croisée de chemin 1.5 km plus loin.

3 - Emprunter le sentier en contrebas et continuer 2.7 km en légère descente afin de retrouver la Route départementale 2211.

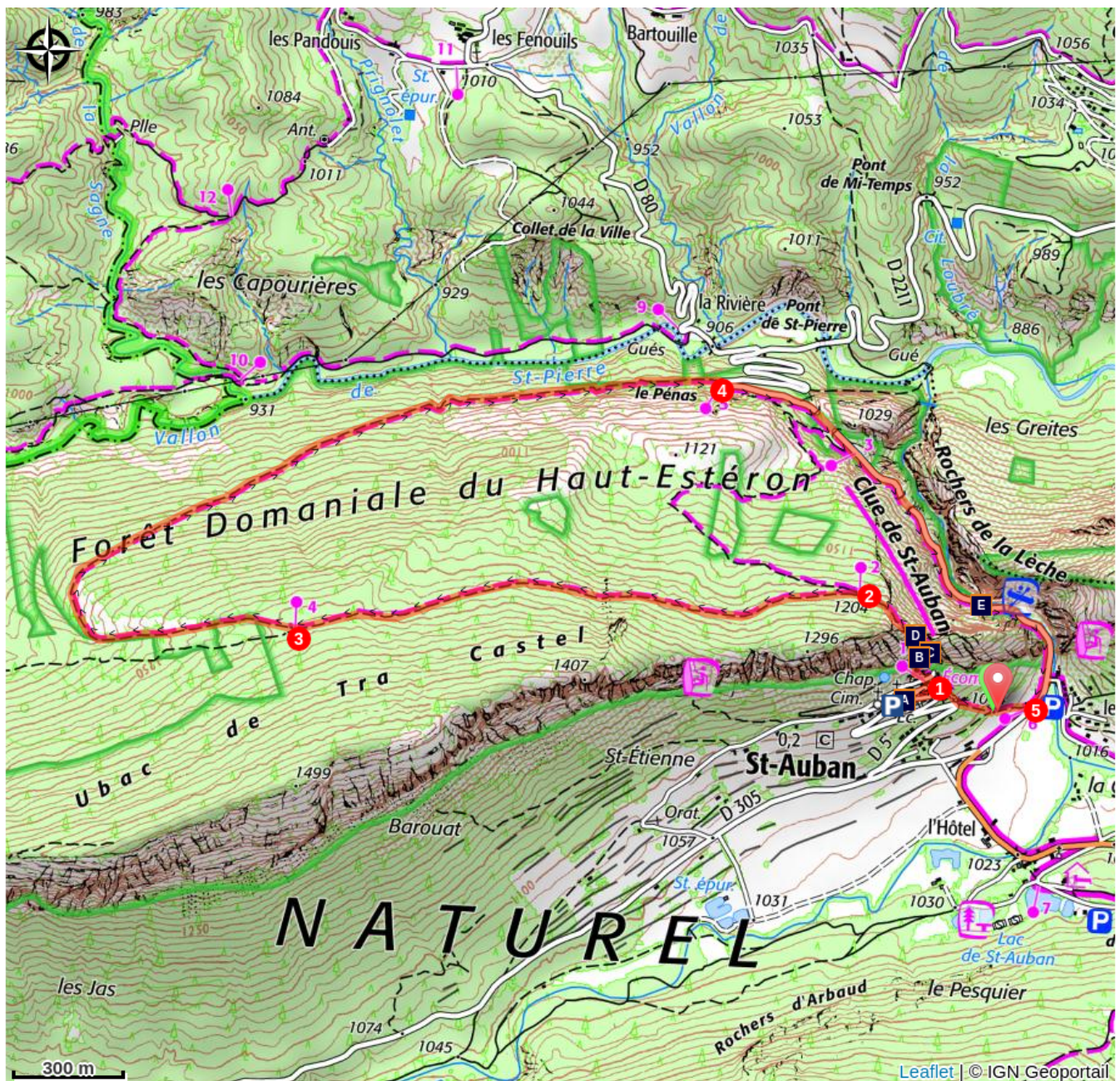
4 - S'engager sur la route et poursuivre le long de la clue de Saint-Auban jusqu'à trouver la balise 6.




5 - Aborder le sentier de droite qui remonte au cœur du village.



Le Département des Alpes-Maritimes, dans le cadre de la gestion des itinéraires inscrits au Plan Départemental des Itinéraires de Promenade et de Randonnée (PDIPR), assure l'entretien de cet itinéraire ainsi que celui de sa signalétique et de son balisage.

Vous trouverez les informations actualisées sur les ouvertures-fermetures de l'itinéraire en consultant le lien : [Circuit du Tracastel - Randoxygène](#)

Sur votre chemin...



-  L'église de Saint-Auban (A)
-  La porte de Tracastel (C)
-  L'Estéron et le canyon (E)

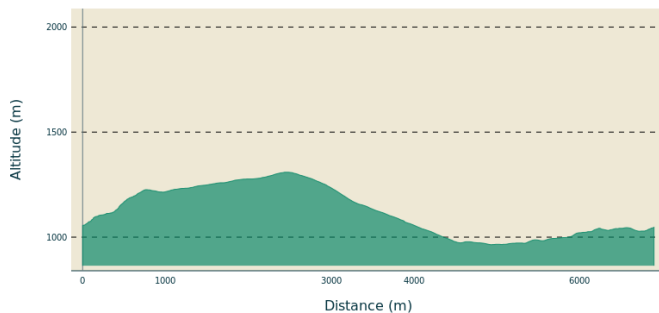
-  Le village de Saint-Auban (B)
-  La Clue (D)

Toutes les infos pratiques

Recommandations

- Prudence sur le tronçon routier !
- Des troupeaux peuvent se trouver sur votre chemin. Consultez la bande dessinée ["face aux chiens de protection, quelques réflexes à adopter"](#)

Profil altimétrique



Altitude min 964 m
Altitude max 1309 m

Accès routier

A 60 km au nord de Grasse en direction de Castellane, par la route Napoléon. Arrivé au Logis du Pins prendre en direction du village de Saint-Auban sur la RD2211.

Parking conseillé

Parking de Saint-Auban

Source

Curious - Association des Géophiles



Département des Alpes-Maritimes - Randoxygène

Lieux de renseignements

Parc naturel régional des Préalpes d'Azur



contact@pnr-prealpesdazur.fr

Tel : (+33) 4 92 42 08 63

<https://www.pnr-prealpesdazur.fr/>

Sur votre chemin...



L'église de Saint-Auban (A)

Cette église au clocher carré possède un portail de style gothique flamboyant. Il a été restauré en son temps par l'association Montagn'Arts. Vous pourrez admirer particulièrement le chemin de croix, œuvre de Jean Brandy, peintre qui vécut une partie de sa vie à Saint-Auban. "Seule une cause majeure (la mort) pourra m'empêcher de peindre".


Crédit photo : DR



Le village de Saint-Auban (B)

Lors de la première ascension et adossé à la barre du Tracastel, vous pourrez voir les toitures de ce village si particulier. Au Moyen-Age, on raconte que Saint-Auban est appelé «Puget de Mallemort». Il semblerait qu'à l'époque, on précipitait les condamnés à mort du haut de ces falaises...


Crédit photo : Julien Lageat - PNR des Préalpes d'Azur



La porte de Tracastel (C)

La porte du Tracastel ainsi que les vestiges d'une tour sont ce qu'il reste d'anciennes fortifications protégeant un château aujourd'hui disparu. Accrochée à une barre rocheuse, dominant le village, elle est l'ultime témoignage du passé médiéval de Saint-Auban. Elle fut restaurée en 2007.

Crédit photo : Sophie Lagarde - PNR des Préalpes d'Azur



La Clue (D)

C'est l'une des richesses patrimoniales la plus visitée du Parc naturel régional des Préalpes d'Azur. Il s'agit d'une formation géologique exceptionnelle, avec des vues saisissantes sur l'Esteron. Elle est dotée d'une oreille, se référant à une grande baume à pic sur l'Esteron. Elle a servi d'habitat, et des fouilles ont révélé des fragments de céramiques datant du Bronze final.

Crédit photo : Julien Lageat - PNR des Préalpes d'Azur



L'Esteron et le caynon (E)

Cette clue représente une coupure encaissée entre deux montagnes, c'est le paradis des canyonistes qui côtoient ces falaises calcaires et ces marmites d'eaux froides de l'Esteron. Lors de descentes rafraichissantes « encadrées » les pratiquants allient le ludique et le plaisir de découverte.

Crédit photo : Julien Lageat - PNR des Préalpes d'Azur



- En aucun cas les auteurs des contenus de ce site ne sauraient être tenus pour responsables de problèmes ou d'accidents sur les itinéraires cités.
- Cependant, nous comptons sur vous pour signaler toutes contradictions importantes entre cette fiche et le terrain.
- Pensez également à signaler les éventuels problèmes rencontrés pendant votre balade sur <http://sentinelles.sportsdenature.fr> (erreur de balisage, panneau défectueux, pollution, conflit d'usages...).
- La vente de cette fiche est autorisée au coût d'impression.
- Ne pas jeter dans la nature.

L'outil Geotrek a été financé par l'Union européenne, le Parc national des Ecrins et le Parc national du Mercantour.

Le projet Chemins des Parcs est financé par la Région Provence-Alpes-Côte-d'Azur et les Parcs naturels régionaux des Alpilles, de Camargue, du Luberon, du Queyras et du Verdon.

Ce projet partenarial rassemble également le Comité Régional du Tourisme, les agences départementales de développement touristique, les offices de tourisme et les syndicats d'initiative.

- The authors of this website will in no case be held responsible for problems or accidents on the routes mentioned.
- We count on you to point out any inconsistency between this content and the field itineraries
- Please report any problems encountered on the routes (route marking problems, defective panels, pollution, conflict of uses ...) on <http://sentinelles.sportsdenature.fr>
- The sale of this sheet is authorized at the cost of printing
- Please don't litter

The Geotrek tool was funded by the European Union, the Ecrins National Park and the Mercantour National Park.

The Chemins des Parcs project is funded by the Provence-Alpes-Côte-d'Azur Region and the regional nature parks of Alpilles, Camargue, Luberon, Queyras and the Verdon.

This project was developed in partnership with the Regional Tourism Committee, the departmental tourist development agencies, and tourist offices.

Avec le soutien de



Avec l'aide technique de :

- Curious - Association des Géophiles
- Département des Alpes-Maritimes - Randoxygène