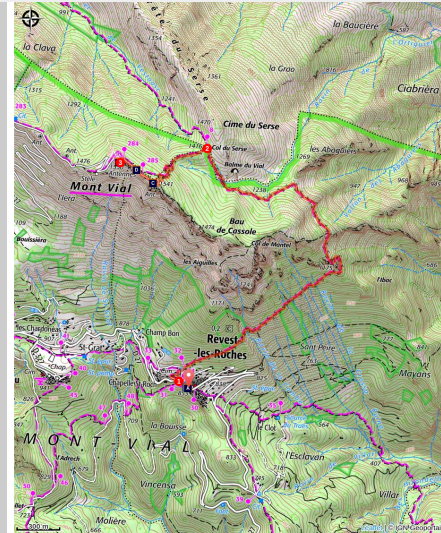


REVEST-LES-ROCHES - Le Mont-Vial

Revest-les-Roches



Le Mont-Vial depuis la vallée du Var (DR)

Cette montagne massive joue le rôle de sentinelle des hautes vallées et offre au visiteur un coup d'œil d'une ampleur exceptionnelle.

Perché à plus de 1 550 m d'altitude, c'est l'un des plus hauts sommets du Parc naturel régional des Préalpes d'Azur. Offrant une magnifique vue à 360° le Mont-Vial permet de côtoyer les hautes montagnes du Parc national du Mercantour, tout en ayant un œil sur la Méditerranée. D'ailleurs, il appartient à ces rares sommets identifiables depuis la Côte d'Azur.

Infos pratiques

Pratique : À pied

Durée : 4 h

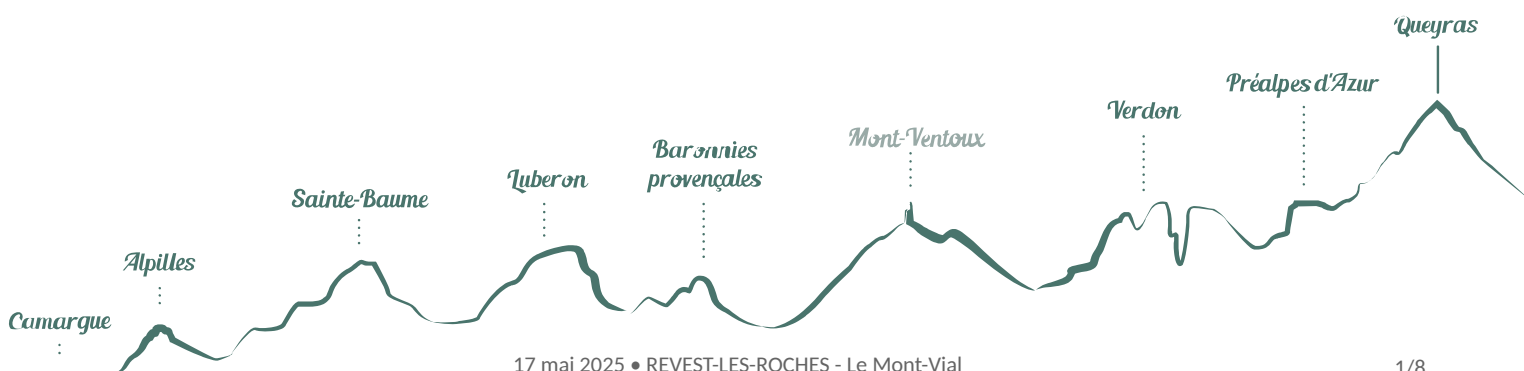
Longueur : 9.5 km

Dénivelé positif : 715 m

Difficulté : Difficile

Type : Aller-retour

Thèmes : Patrimoine et histoire,
Sommet



Itinéraire

Départ : Revest-Les-Roches

Arrivée : Revest-Les-Roches

Balisage :  PR

Le sentier démarre peu après le centre du village en provenant de Nice.

1 - Emprunter à droite une piste goudronnée. Poursuivre un sentier passant derrière quelques habitations via la balise 32. Le sentier s'élève tranquillement avant de dessiner quelques lacets. Poursuivre l'ascension jusqu'à une intersection à 4 km de ce point.

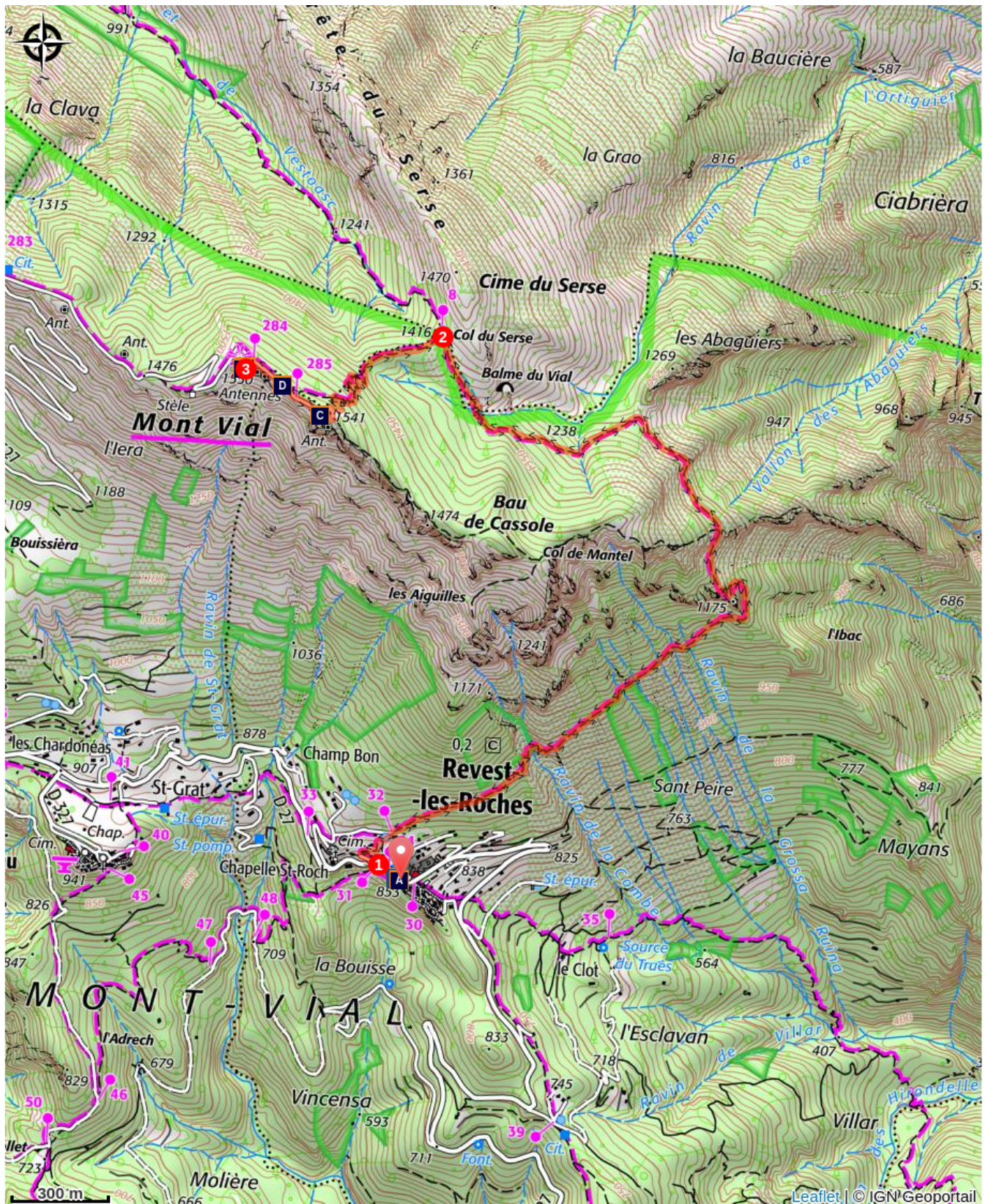
2 - Bifurquer à gauche comme indiqué à la balise 8, puis grimper vers la crête sommitale du Mont-Vial, que l'on rejoint assez aisément via la balise 285.

3 - Le retour s'effectue par le même itinéraire.

Le Département des Alpes-Maritimes, dans le cadre de la gestion des itinéraires inscrits au Plan Départemental des Itinéraires de Promenade et de Randonnée (PDIPR), assure l'entretien de cet itinéraire ainsi que celui de sa signalétique et de son balisage.

Vous trouverez les informations actualisées sur les ouvertures-fermetures de l'itinéraire en consultant le lien : [Mont Vial - Randoxygène](#)

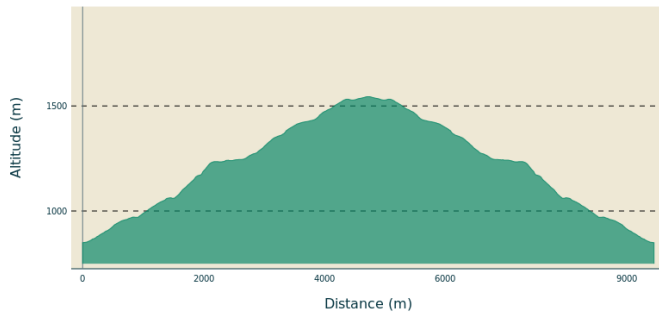
Sur votre chemin...



-  Eglise de Saint-Laurent (A)
-  Vautour fauve (C)
-  Un 360° incroyable (E)
-  Revest-les-Roches (B)
-  Tourette & Revest (D)
-  Le sommet, un point géodésique (F)

Toutes les infos pratiques

Profil altimétrique



Altitude min 849 m
Altitude max 1544 m

Accès routier

A 35 km au nord de Nice, suivre la RD17 jusqu'à Gilette, puis rejoindre Revest-les-Roches via la RD227 et la RD27.

Parking conseillé

Parkings du centre du village de Revest-les-Roches

Source



DÉPARTEMENT
DES ALPES-MARITIMES

Département des Alpes-
Maritimes - Randoxygène

Lieux de renseignements

Parc naturel régional des Préalpes d'Azur



contact@pnr-prealpesdazur.fr

Tel : (+33) 4 92 42 08 63

<https://www.pnr-prealpesdazur.fr/>

Sur votre chemin...



Eglise de Saint-Laurent (A)

Magnifiquement restauré, l'édifice contient des tableaux datant de 1647, peints pour l'artiste vençois Jacques Vianey. L'Eglise renferme également un bénitier datant des XII e siècle et XIII e siècle dont la pierre sculptée représente un visage.

Crédit photo : DR



Revest-les-Roches (B)

Edifié à 834 m d'altitude au pied du Mont-Vial, Revest-Les-Roches apparaît comme une véritable sentinelle s'ouvrant sur un vaste panorama allant de la Chaîne des Alpes à la côte méditerranéenne. Formée de petites maisons serrées, cette petite cité épouse un sol accidenté où la roche est omniprésente.


Crédit photo : G. Germain



Vautour fauve (C)

De son nom latin *Gyps fulvus*, le Vautour fauve est très présent près du Mont-Vial et ses falaises abruptes. Vous pourrez ainsi admirer ce rapace d'une envergure pouvant atteindre 2,65 m. Il utilise les courants ascendant afin de planer et parcourir des centaines de kilomètres à la recherche de nourriture.

Crédit photo : Guillaume Fontaine - PNR des Préalpes d'Azur



Tourette & Revest (D)

Durant 7 siècles, les deux villages formèrent une seule commune appelée « Tourette-Revest », partageant conjointement les vicissitudes des occupations et guerres successives. Passant de la Maison orientale à la Maison de Savoie ; puis du Royaume de Sardaigne au rattachement définitif à la France en 1860 ; la communauté se scindera en 1871 pour devenir deux villages distincts : Tourette-du-Château et Revest les Roches.

Crédit photo : Guillaume Fontaine - PNR des Préalpes d'Azur



Un 360° incroyable (E)

Le point de vue à 360° offre un des panorama les plus majestueux du Parc naturel régional des Préalpes d'Azur. Tout au sud, on observe le trait bleu de la Méditerranée, et parfois, le mirage de la Corse surgit à l'horizon. Faites un demi-tour sur vous-même et la totalité de la chaîne du Mercantour s'ouvre à vous !

Crédit photo : Julien Lageat - PNR des Préalpes d'Azur



Le sommet, un point géodésique (F)

En plus d'offrir un panorama à couper le souffle, le Mont-Vial arbore également un point géodésique. C'est un point dont la position sur la Terre a été déterminée précisément en utilisant la triangulation. Ce procédé consiste à mesurer les angles entre ce point et d'autres points de référence dont la position est connue.

Crédit photo : Julien Lageat - PNR des Préalpes d'Azur



- En aucun cas les auteurs des contenus de ce site ne sauraient être tenus pour responsables de problèmes ou d'accidents sur les itinéraires cités.
- Cependant, nous comptons sur vous pour signaler toutes contradictions importantes entre cette fiche et le terrain.
- Pensez également à signaler les éventuels problèmes rencontrés pendant votre balade sur <http://sentinelles.sportsdenature.fr> (erreur de balisage, panneau défectueux, pollution, conflit d'usages...).
- La vente de cette fiche est autorisée au coût d'impression.
- Ne pas jeter dans la nature.

L'outil Geotrek a été financé par l'Union européenne, le Parc national des Ecrins et le Parc national du Mercantour.

Le projet Chemins des Parcs est financé par la Région Provence-Alpes-Côte-d'Azur et les Parcs naturels régionaux des Alpilles, de Camargue, du Luberon, du Queyras et du Verdon.

Ce projet partenarial rassemble également le Comité Régional du Tourisme, les agences départementales de développement touristique, les offices de tourisme et les syndicats d'initiative.

- The authors of this website will in no case be held responsible for problems or accidents on the routes mentioned.
- We count on you to point out any inconsistency between this content and the field itineraries
- Please report any problems encountered on the routes (route marking problems, defective panels, pollution, conflict of uses ...) on <http://sentinelles.sportsdenature.fr>
- The sale of this sheet is authorized at the cost of printing
- Please don't litter

The Geotrek tool was funded by the European Union, the Ecrins National Park and the Mercantour National Park.

The Chemins des Parcs project is funded by the Provence-Alpes-Côte-d'Azur Region and the regional nature parks of Alpilles, Camargue, Luberon, Queyras and the Verdon.

This project was developed in partnership with the Regional Tourism Committee, the departmental tourist development agencies, and tourist offices.

Avec le soutien de



Avec l'aide technique de :

- Département des Alpes-Maritimes - Randoxygène