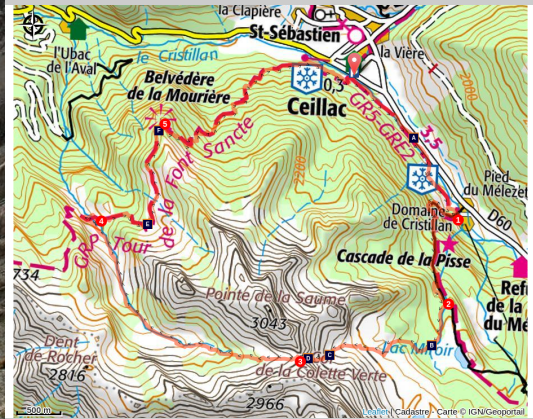


## Tour de la pointe de la Saume - Ceillac

Ceillac



Depuis le pas du curé (Benjamin Musella - PNR Queyras)

*Des zones humides des bords de rivière  
aux déserts rocheux du milieu alpin,  
une multitude d'ambiances et de  
paysages vous attendent !*

La montagne dans tous ses états, telle est la thématique de cette course. Les paysages sont à couper le souffle, les milieux, riches et variés et les vues sur les plus hauts sommets du département sont imprenables. Des lieux calmes et sauvages où l'on se prend à rêver d'un monde originel et vierge s'offriront à vous. La marche est longue mais quel voyage !

### Useful information

Practice : WALKING

Duration : 8 h

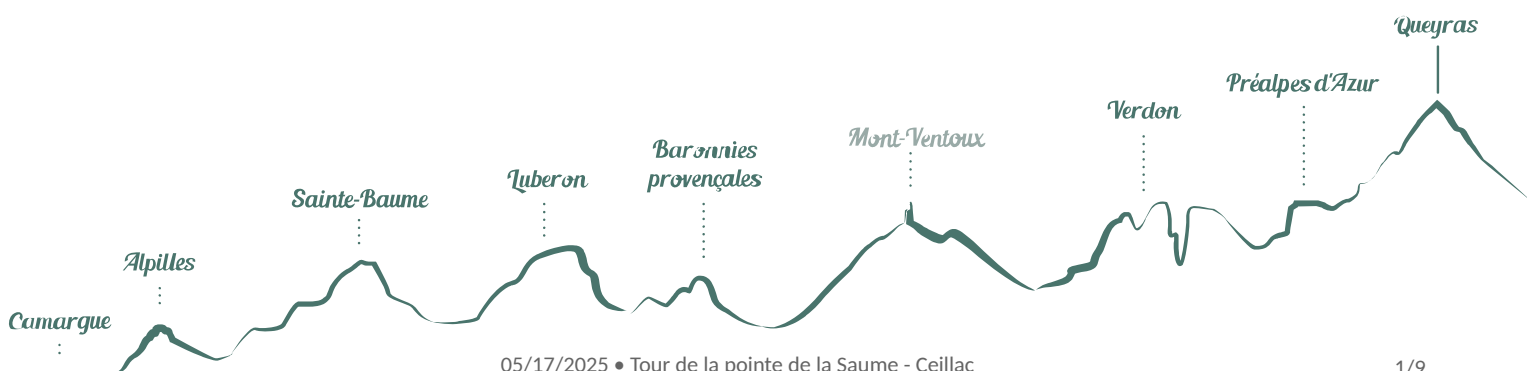
Length : 17.4 km

Trek ascent : 1572 m

Difficulty : Difficult

Type : Boucle

Themes : Fauna, Flora, Geology



# Trek

Departure : Ceillac

Arrival : Ceillac

Du parking, traverser la D60 et le torrent du Mélezet. Tourner à gauche et suivre un sentier qui remonte en pente douce le long du torrent.

1 - Tourner à droite et prendre une monter qui alterne raidillons, plats et lacets. Après un passage rocailleux et raide, continuer dans les sous-bois jusqu'à une passerelle. Un détour (30 min) est possible : traverser la passerelle, et suivre le GR® jusqu'au lac Miroir.

2 - Quitter le GR® et tourner à droite avant la passerelle. Remonter en rive gauche (côté gauche en regardant dans le sens de l'eau) du ruisseau de la pisse sur un sentier PR (balisé en jaune). Remonter le torrent et découvrir des zones humides aux milles couleurs et riches de diversité. Arriver au pied d'un éboulis, tourner à droite, traverser 2 croupes, suivre le fil de la deuxième et rejoindre le pied du pas du Curé en remontant une bonne pente dans les éboulis. La vue est superbe et le Mt Viso se découvre au fil de la montée. Le col offre aussi une superbe vue sur le vallon des pelouses.

3 - Continuer tout droit dans ce vallon, c'est le territoire des fleurs alpines et de marmottes. Suivre ce vallon jusqu'à la bergerie d'Andrevez.

4 - La contourner et remonter sur la droite. Les 100 derniers mètres de montée sont difficiles mais la vue qui se dévoilera après cette montée se mérite. Remonter une pente herbeuse en se dirigeant vers la gauche et rejoindre un bon sentier rocailleux qui reste à niveau sur une pente prononcée. C'est le royaume du pin Cembro. Au loin on aperçoit les grands sommets du massif des Ecrin, le Pelvoux, l'Ailfroide, la barre des Ecrins et même la Meije. Continuer à flan jusqu'au belvédère de la Mourière. Une vue splendide s'ouvre sur Ceillac et sa vallée.

5 - Descendre et rejoindre la forêt par un sentier facile. Les passages raides sont coupés par des courts lacets. Continuer jusqu'à une ancienne piste, tourner à droite et continuer sur 1,4 km. Tourner à gauche et rejoindre le parking 30 mètres plus bas.

# On your path...



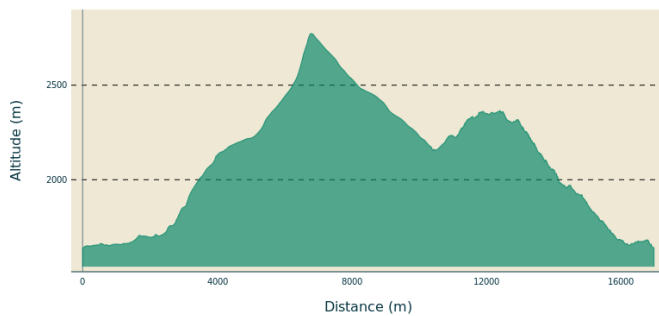
-  Volucella pellucens (A)
-  Guillestre Pink Marble (C)
-  Spotted nutcracker (E)
-  Stone Pines (B)
-  From the Pas du curé (D)
-  Buis (F)

# All useful information

## **AdVICES**

La boucle est longue, il est conseillé de partir tôt le matin et bien regarder l'évolution de la météo.

## **Altimetric profile**



Min elevation 1640 m  
Max elevation 2773 m

## **Transports**

Office de Tourisme du Guillestrois-Queyras : 04 92 46 76 18

## **Access**

Suivre la D60 jusqu'à Ceillac. Continuer sur la D60. Se garer après le restaurant « L'étape gourmande » ou le panneau « vallée du mélezet » sur la gauche.

## **Advised parking**

Se garer après le restaurant « L'étape gourmande »

## Information desks

House of the Queyras Regional Nature Park



3580 Route de l'Izoard, 05350 Arvieux

[pnrq@pnr-queyras.fr](mailto:pnrq@pnr-queyras.fr)

Tel : +33 (0)4 92 46 88 20

<http://www.pnr-queyras.fr/>

OTI du Guillestrois et du Queyras

Maison du Tourisme du Queyras, 05350 Château-Ville-Vieille

[info@guillestroisqueyras.com](mailto:info@guillestroisqueyras.com)

Tel : +33 (0)4 92 46 76 18

<http://www.guillestroisqueyras.com>

# On your path...

---



## Volucella pellucens (A)

This hoverfly of the Syrphidae family measures between 15 and 16mm. It lives in woodlands and near the edges of ponds. The hormones it produces deceive wasps and allow the female to lay eggs inside wasp nests. When the eggs hatch, the larva develops as an ectoparasite of the wasp larva. It then feeds on the dead wasps that have fallen into the bottom of the nest. After a period of hibernation, the larva completes its metamorphosis and flies off in search of food and a sexual partner.

Attribution : ©Benjamin Musella - PNR Queyras

---



## Stone Pines (B)

Perfectly adapted to high altitude, the stone pine, also called Arolla Pine or Pinus Cembra, can withstand extreme conditions. It grows very slowly, producing a remarkably homogeneous wood. This soft wood is ideal for woodworking and is highly appreciated by sculptors who can carve it with a knife. It is used to manufacture many objects such as toys or traditional wooden rosettes in Queyras. The way it spreads is unique as it needs the help of the spotted nutcracker to transport its seeds.

Attribution : Benjamin Musella - PNR Queyras

---



## Guillestre Pink Marble (C)

Guillestre pink marble has been used in many buildings and to create the statues, fountains, floor tiles and various designs that can be found in the region. Although it is called 'marble,' it only has the appearance of marble when polished. Geologists define it as a colourful and nodular limestone. It often contains ammonite fossils. The less brave of you can simply meet at Place de Guillestre.

Attribution : Benjamin Musella - PNR Queyras

---



## From the Pas du curé (D)

You can see Le Péouvou and La Roche Noire in the foreground, the mountain range that marks the border with Italy in the background, as well as Mont Viso, still snowcapped, which dominates the surrounding mountains.

Attribution : Benjamin Musella - PNR Queyras



## Spotted nutcracker (E)

In France, spotted nutcrackers are particularly fond of Cembra pine forests (forests mixing stone pine and larch). They feed mainly on seeds, but may occasionally eat small animals. After having quickly opened the stone pine cones, they carry the seeds in their sublingual pouch and bury them for the winter. These birds can find their many hiding places even under deep snow. 75% of the seeds are found. The remaining 25% allow stone pines to spread and colonize new areas.

Attribution : Jean-Baptiste Portier - PNR Queyras

---



## Buis (F)

Le buis est homogène, lourd, très dense, dur à grain très fin. Il est très prisé des sculpteurs. Autrefois utilisé dans diverses fabrications, il est aujourd'hui principalement utilisé pour réaliser des jeux, des manches de couteaux, des articles de bureau et des instruments de musiques à vent. Il aurait des pouvoirs divinatoires. Après avoir fait un vœu, on jette ses feuilles dans un poêle. Si les feuilles gonflent et tournent sur elles même, le vœu se réalisera. Le buis de la photo s'offre le luxe d'avoir devant lui, un panorama exceptionnel. Avis aux amateurs...

Attribution : Benjamin Musella - PNR Queyras



- En aucun cas les auteurs des contenus de ce site ne sauraient être tenus pour responsables de problèmes ou d'accidents sur les itinéraires cités.
- Cependant, nous comptons sur vous pour signaler toutes contradictions importantes entre cette fiche et le terrain.
- Pensez également à signaler les éventuels problèmes rencontrés pendant votre balade sur <http://sentinelles.sportsdenature.fr> (erreur de balisage, panneau défectueux, pollution, conflit d'usages...).
- La vente de cette fiche est autorisée au coût d'impression.
- Ne pas jeter dans la nature.

L'outil Geotrek a été financé par l'Union européenne, le Parc national des Ecrins et le Parc national du Mercantour.

Le projet Chemins des Parcs est financé par la Région Provence-Alpes-Côte-d'Azur et les Parcs naturels régionaux des Alpilles, de Camargue, du Luberon, du Queyras et du Verdon.

Ce projet partenarial rassemble également le Comité Régional du Tourisme, les agences départementales de développement touristique, les offices de tourisme et les syndicats d'initiative.

- The authors of this website will in no case be held responsible for problems or accidents on the routes mentioned.
- We count on you to point out any inconsistency between this content and the field itineraries
- Please report any problems encountered on the routes (route marking problems, defective panels, pollution, conflict of uses ...) on <http://sentinelles.sportsdenature.fr>
- The sale of this sheet is authorized at the cost of printing
- Please don't litter

The Geotrek tool was funded by the European Union, the Ecrins National Park and the Mercantour National Park.

The Chemins des Parcs project is funded by the Provence-Alpes-Côte-d'Azur Region and the regional nature parks of Alpilles, Camargue, Luberon, Queyras and the Verdon.

This project was developed in partnership with the Regional Tourism Committee, the departmental tourist development agencies, and tourist offices.



[www.cheminsdesparcs.fr](http://www.cheminsdesparcs.fr)

*Tours et détours dans les Parcs naturels régionaux  
de Provence-Alpes-Côte d'Azur*

Avec le soutien de

