LA CELLE - Chemin d'Engardin

La Celle

Le portail d'Engardin (Carole D'Antuoni - PNR Sainte-Baume)

Partez pour une randonnée courte et agréable dans la colline au pied du Roc de Candelon qui domine le joli village de La Celle.

Après avoir découvert le centre historique du village de La Celle et sa magnifique abbaye, vous cheminerez à travers la garrigue surplombée par le Candelon, en profitant de beaux points de vue sur les plaines et les montagnes alentours.

Infos pratiques

Pratique : À pied

Durée : 1 h 30

Longueur : 4.6 km

Dénivelé positif : 192 m

Difficulté : Très facile

Type : Boucle

Thèmes : Faune, Patrimoine et histoire

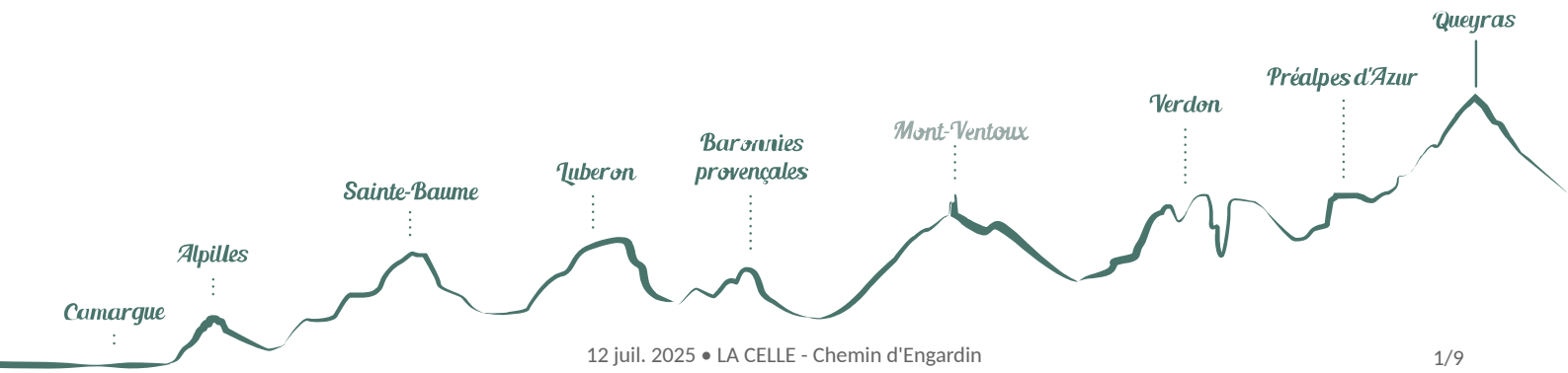

Itinéraire

Départ : Parking du cimetière, La Celle
Arrivée : La Celle
Balisage : PR

Depuis le parking descendre vers le village en suivant le balisage jaune. Passer entre le lavoir et l'Abbaye de La Celle. Longer l'Hostellerie et la Maison des vins pour rejoindre la place du Général de Gaulle (mairie). Tourner à droite dans la rue Fontvieille. Au premier croisement monter à droite par le chemin d'Engardin.

1- Après la barrière métallique, suivre à gauche le petit sentier balisé jaune. Emprunter sur quelques dizaines de mètres le chemin bétonné pour continuer tout droit par la piste caillouteuse en montée raide. Arriver à une large piste en montée et la suivre à droite.

2- 30 m avant la barrière, quitter la piste pour suivre à droite, en épingle entre trois pierres, le large sentier rocailleux en descente (balisage jaune). Couper à gauche par le petit sentier derrière un rocher qui rejoint une piste en descente. Suivre toujours le balisage jaune en délaissant les sentiers annexes.

3- Au croisement de plusieurs pistes continuer à gauche sur celle balisée jaune. Délaisser le chemin à gauche et continuer en descente par la piste qui se rétrécit jusqu'à une barrière métallique entre deux habitations. Continuer tout droit, arriver à la route goudronnée et tourner à droite (chemin des Fontaites). Suivre par la gauche la rue de l'Égalité pour revenir au cimetière et au parking de départ.

Sur votre chemin...

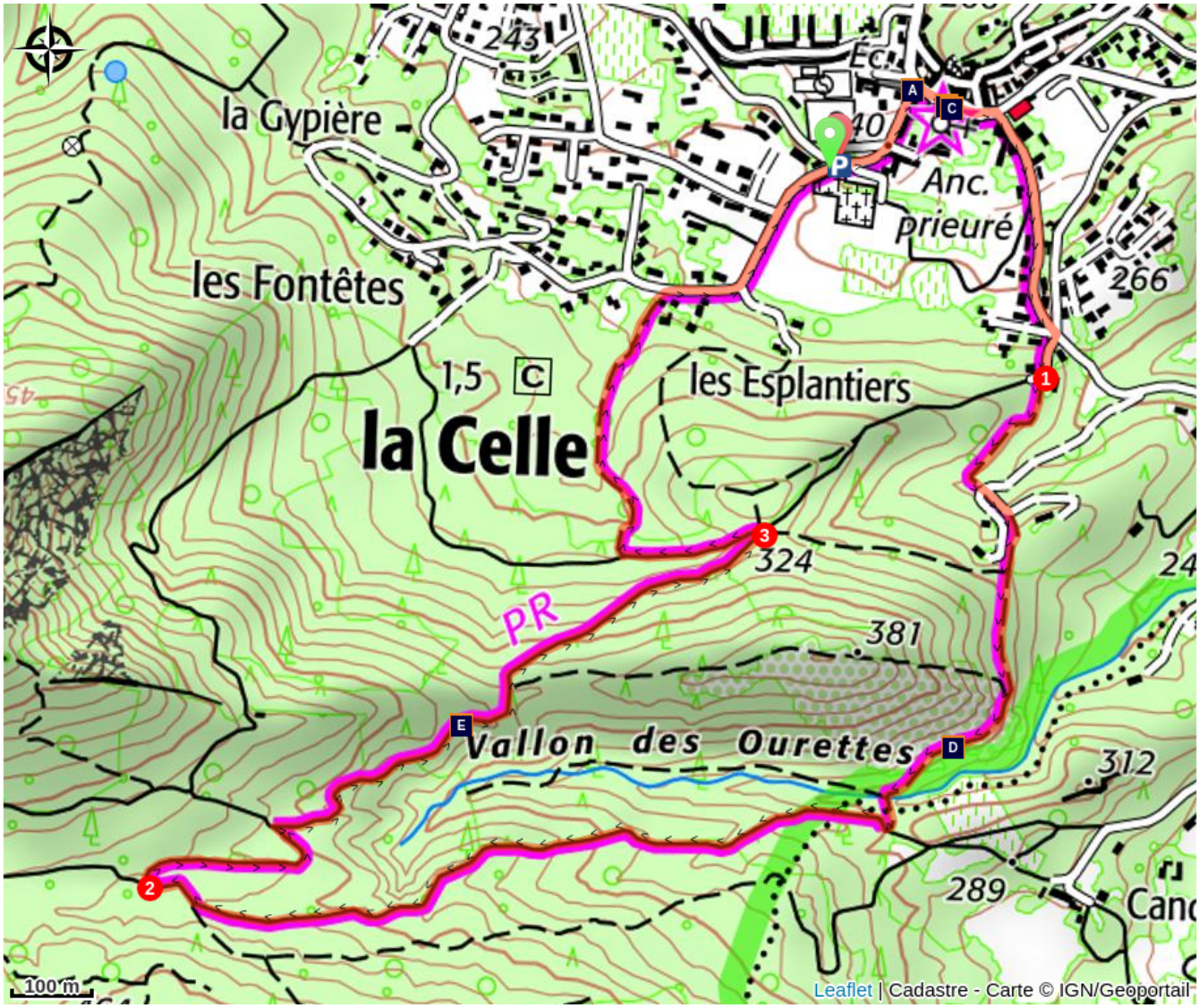

Le lavoir du village (A)
L'Abbaye de La Celle II (C)
Le citron de Provence (E)

Nerprun alaterne (G)

L'Abbaye de La Celle I (B)
Le Petit Duc Scops (D)
Les anciennes mines de bauxite d'Engardin (F)
La Genette commune (H)

Toutes les infos pratiques

Recommandations

En été, le site est fortement soumis au risque incendie. De ce fait, l'accès est réglementé du 21 juin au 20 septembre. Vérifiez les conditions d'accès aux massifs forestiers qui sont actualisées tous les jours sur le site de la préfecture du Var.

Profil altimétrique

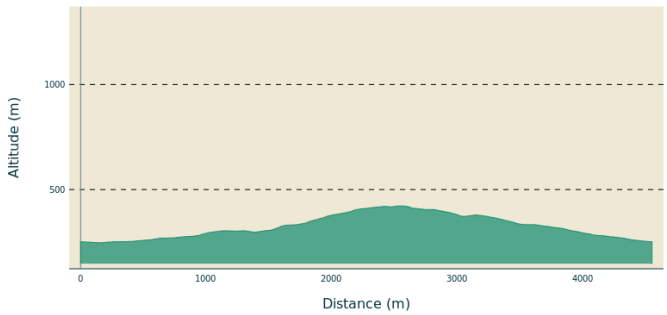

Altitude min 247 m
Altitude max 422 m

Accès routier

À 3 km au sud-ouest de Brignoles par la D405.

Parking conseillé

Parking du cimetière au du centre-village

Source

Pays d'art et d'histoire Provence Verte Verdon

Lieux de renseignements

OT Brignoles - Provence Verte & Verdon Tourisme

Carrefour de l'Europe, 83170 Brignoles
contact@provenceverteverdon.fr
Tel : 04 94 72 04 21
http://www.provenceverteverdon.fr

Sur votre chemin...

Le lavoir du village (A)

Pendant longtemps à La Celle, la lessive s'est faite au bord de la rivière Caramy. Il faut attendre le XIXe siècle et ses préoccupations hygiénistes pour que les villages provençaux, incités par des aides financières de l'État, se dotent de lavoirs publics. L'utilisation de ce lieu est régie par la commune : une journée par semaine est consacrée au lavage du linge de travail des mineurs, rougis par la bauxite des mines. L'utilisation des lavoirs a été progressivement abandonnée après les années 1950.

Crédit photo : Carole D'Antuoni - PNR Sainte-Baume

L'Abbaye de La Celle I (B)

Classé Monument Historique en 1886, le monastère de La Celle tel qu'on le connaît aujourd'hui, a été construit entre la fin du XIIe siècle et le début du XIIIe siècle, à l'emplacement d'un premier ensemble du XIe siècle. Pendant près de 500 ans, cette « abbaye » va prospérer et les bénédictines de La Celle vont se trouver progressivement à la tête de terres et de droits très importants. Après une lente déchéance, les moniales sont transférées à Aix et le monastère fermé au XVIIe siècle.

Crédit photo : Carole D'Antuoni - PNR Sainte-Baume

L'Abbaye de La Celle II (C)

Au XVIIIe siècle le bâtiment est vendu et transformé en exploitation agricole. Une partie du site fut transformée en hostellerie au milieu du XXe siècle. Le Département devient propriétaire de l'ensemble en 1992 et entreprend depuis sa restauration. L'ensemble monastique actuel, est composé de l'église, d'un cloître, d'une salle capitulaire, d'une cuisine adossée au réfectoire des moniales et d'un vaste dortoir.

Crédit photo : Carole D'Antuoni - PNR Sainte-Baume

Le Petit Duc Scops (D)

D'une taille n'excédant pas les 20 cm, le Petit-duc Scops, connu aussi sous le nom de Hibou petit-duc (Otus scops) est l'un des plus petits rapaces nocturnes d'Europe. S'il niche principalement dans les cavités d'arbres creux, il occupe aussi bien les villages et agglomérations que la lisière des forêts clairsemées et des milieux cultivés. Il se nourrit essentiellement de gros insectes comme les grillons, sauterelles, cigales, etc. C'est un des seuls rapaces nocturnes à effectuer une migration annuelle vers le Sahara où il part hiverner dès la fin août. Il revient nicher toujours au même endroit et ce, à partir de la mi-avril.
Crédit photo : ©Jean-Claude Tempier - CEN PACA

Le citron de Provence (E)

Ce papillon typiquement méditerranéen se plaît dans les maquis, garrigues et bois chauds du Midi, mais son vol erratique l'égare parfois bien plus au nord. Il passe l'hiver à l'abri d'un buisson dense et se réveille dès le mois de janvier. Jusqu'à l'arrivée de la nouvelle génération au mois de mai, ce sont donc les adultes de l'année précédente que l'on voit voler. Sa plante hôte de prédilection est le nerprun alaterne où la femelle pond ses œufs dans les bourgeons et les jeunes feuilles.

Crédit photo : Wikimedia commons

Les anciennes mines de bauxite d'Engardin (F)

L'exploitation de la bauxite a tenu une place très importante dans l'histoire du territoire et a marqué profondément La Celle, notamment avec l'exploitation des mines d'Engardin du début du 20e siècle jusqu'en 1986, date de la fin du permis d'exploitation de la mine.

La bauxite est un minerai composé d'alumine, de silice et de fer, issu de la lente transformation des sols tropicaux formés il y a 100 millions d'années. La bauxite rouge servait à obtenir de l'alumine, matière intermédiaire à la fabrication de l'aluminium. Le Var a d'ailleurs constitué le premier gisement de bauxite français. Un musée est dédié à l'histoire de l'extraction de cet « or rouge ». Situé à Tourves, il porte le nom révélateur de « Musée des Gueules rouges ».
Crédit photo : ©Michel Salvi

Nerprun alaterne (G)

Le mot « nerprun » signifierait « prunier noir », en raison des petits fruits, noirs à maturité. L'alaterne est un arbuste spontané dans les garrigues et les collines calcaires de Provence. Il s'agit d'un arbuste dioïque, dont les individus sont soit mâles, soit femelles. Ses feuilles coriaces et légèrement dentées sont très proches de celles de la filaire à larges feuilles. Il s'en distingue par la position alterne des feuilles sur la tige. Les fruits attirent les fauvettes.

Crédit photo : Andrea Fernandez - PNR Sainte-Baume

La Genette commune (H)

La Genette commune (Genetta genetta) est un mammifère carnivore nocturne et habitant très discret de la Sainte-Baume. Elle aurait été introduite en France au cours du Moyen-Age, comme animal domestique très apprécié. Aujourd'hui, elle est présente à l'état sauvage dans une vaste partie du territoire national. Souvent confondue avec un chat de par sa forme et la couleur de son pelage, la taille de sa queue pouvant parfois dépasser celle de son corps est néanmoins un trait caractéristique de l'espèce. Certes très présente en Sainte-Baume, elle reste protégée à l'échelle européenne.
Crédit photo : ©Jean-Claude Tempier - CEN PACA

- En aucun cas les auteurs des contenus de ce site ne sauraient être tenus pour responsables de problèmes ou d'accidents sur les itinéraires cités.
- Cependant, nous comptons sur vous pour signaler toutes contradictions importantes entre cette fiche et le terrain.
- Pensez également à signaler les éventuels problèmes rencontrés pendant votre balade sur http://sentinelles.sportsdenature.fr (erreur de balisage, panneau défectueux, pollution, conflit d'usages...).
- La vente de cette fiche est autorisée au coût d'impression.
- Ne pas jeter dans la nature.

L'outil Geotrek a été financé par l'Union européenne, le Parc national des Ecrins et le Parc national du Mercantour.

Le projet Chemins des Parcs est financé par la Région Provence-Alpes-Côte-d'Azur et les Parcs naturels régionaux des Alpilles, de Camargue, du Luberon, du Queyras et du Verdon.

Ce projet partenarial rassemble également le Comité Régional du Tourisme, les agences départementales de développement touristique, les offices de tourisme et les syndicats d'initiative.

- The authors of this website will in no case be held responsible for problems or accidents on the routes mentioned.
- We count on you to point out any inconsistency between this content and the field itineraries
- Please report any problems encountered on the routes (route marking problems, defective panels, pollution, conflict of uses ...) on http://sentinelles.sportsdenature.fr
- The sale of this sheet is authorized at the cost of printing
- Please don't litter

The Geotrek tool was funded by the European Union, the Ecrins National Park and the Mercantour National Park.

The Chemins des Parcs project is funded by the Provence-Alpes-Côte-d'Azur Region and the regional nature parks of Alpilles, Camargue, Luberon, Queyras and the Verdon.

This project was developed in partnership with the Regional Tourism Committee, the departmental tourist development agencies, and tourist offices.

Avec le soutien de

Avec l'aide technique de :

- Pays d'art et d'histoire Provence Verte Verdon