

## COLLONGUES - Circuit des Mujouls

Collongues



Les Rochers de la Blache, depuis la piste des Cougourdières (Jean CAPITANT)

*Boucle variée, accessible aux vététistes débutants, qui apprécieront l'utilisation du vélo tout terrain comme moyen de découverte.*

« Un des plus beaux circuits de l'Estéron. À partir du village de Collongues, cette boucle permet d'aller à la découverte de deux villages : Les Mujouls et Gars mais aussi d'approcher Amirat. En suivant pistes, sentiers et petites routes, on grignote les kilomètres sans s'en apercevoir. Le plaisir est là, à la fois dans l'effort et dans la découverte. » Jean Capitant, guide de randonnée en montagne.

### Infos pratiques

Pratique : Vélo

Durée : 3 h

Longueur : 16.5 km

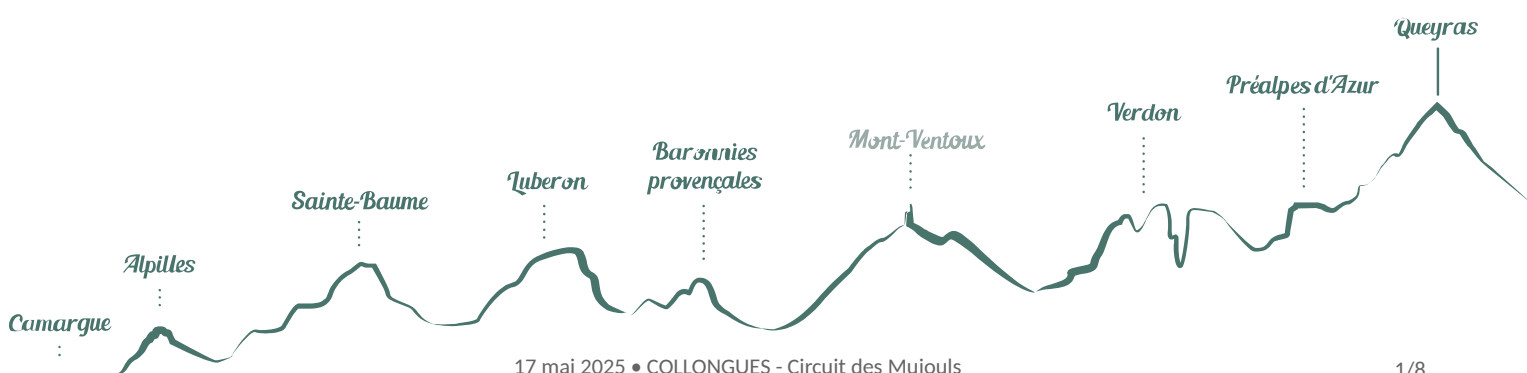
Dénivelé positif : 603 m

Difficulté : Moyen

Type : Boucle

Thèmes : Patrimoine et histoire

Accessibilité : VTC, VTTae, VTT enduro



# Itinéraire

Départ : Collongues

Arrivée : Collongues

Balisage :  GR®  PR

Du parking, suivre la route vers la droite pendant 50 mètres, jusqu'au pont du Riou, puis la D2211a en direction de Briançonnet. A l'intersection avec la D85, monter à gauche en direction des Mujouls.

**1** - Arrivée au village à partir de la balise 66 en direction de l'oratoire. Suivre Gars – Le Mas (balisage GR). Descendre le sentier jusqu'à la seconde piste, et prendre à gauche pour suivre le balisage GR. Suivre toujours la direction de Gars par les Cougourdières.

**2** - Prendre la balise 41 pour un aller-retour au village de Gars. De retour à la balise 41, suivre Collongues par le GR510. Traverser la D84 et poursuivre juste en face en continuant par un talus assez raide. Rejoindre à nouveau la route et la suivre à la montée en direction de Collongues.

**3** - À l'intersection avec la D2211a, faire un tout petit crochet par la chapelle Saint-Jeannet de Maupoil.




**4** - Redescendre au croisement et suivre Collongues à partir de la balise 43. À la balise 56, suivre Collongues par la route ou le GR. Par une longue descente sur piste, retrouver la 2211a pour retourner au parking.




*Le Département des Alpes-Maritimes, dans le cadre de la gestion des itinéraires inscrits au Plan Départemental des Itinéraires de Promenade et de Randonnée (PDIPR), assure l'entretien de cet itinéraire ainsi que celui de sa signalétique et de son balisage.*

*Vous trouverez les informations actualisées sur les ouvertures-fermetures de l'itinéraire en consultant le lien : [Circuit des Mujouls - Randoxygène](#)*

# Sur votre chemin...



-  Les vestiges de Saint-Roch (A)
-  Les chapelles (C)
-  Des conditions primordiales (E)

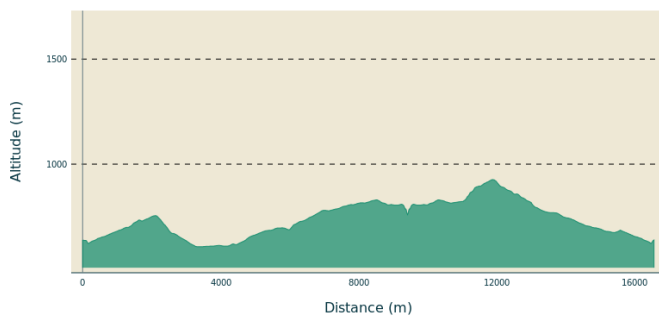
-  Le village de Collongues (B)
-  L'ubac (D)
-  Le village de Gars (F)

# Toutes les infos pratiques

## **Recommandations**

- Sentiers étroits et pistes sujettes à l'érosion par endroit. Certaines sections de cette boucle peuvent être raides et sinueuses.
- Des troupeaux peuvent se trouver sur votre chemin. Consultez la bande dessinée ["face aux chiens de protection, quelques réflexes à adopter"](#)

## **Profil altimétrique**



Altitude min 607 m  
Altitude max 927 m

## **Accès routier**

De Saint-Auban, prendre la D2211 puis la D2211A.

## **Parking conseillé**

Rue de la vigne, Collongues

## **Source**



Département des Alpes-Maritimes - Randoxygène

## **Lieux de renseignements**

Parc naturel régional des Préalpes d'Azur



contact@pnr-prealpesdazur.fr

Tel : (+33) 4 92 42 08 63

<https://www.parc-prealpesdazur.fr/>

# Sur votre chemin...

---



## Les vestiges de Saint-Roch (A)

Dans le village reculé de Collongues, profitez de votre passage pour découvrir l'oratoire ainsi que l'église Saint-Roch tout deux bâtis durant le Moyen-Age. Fondé au cours du XIIIème siècle, l'église Saint-Roch se trouve sur un espace en hauteur lui permettant de surplomber l'ensemble du village de Collongues. A cet édifice s'ajoute celui de l'oratoire datant du XVIème à une époque où la peste faisait des ravages et où Saint-Roch victime de la peste était perçu alors comme un protecteur.

Crédit photo : Germain.G

---



## Le village de Collongues (B)

Ce site très bien situé – cours d'eau, forêts, terrain plat et ensoleillé – a été occupé depuis le néolithique. Ensuite, toutes les époques y ont laissé des traces. Le village est cité pour la première fois en 1232, ce n'est alors qu'une dépendance de celui des Mujouls. Il y a principalement un château construit sur cette butte naturelle, qui tire son nom de « colonica » (latin), désignant une terre cultivée par un colon.

Crédit photo : Serge PANTACCHINI

---



## Les chapelles (C)

Sur votre chemin, vous apercevrez deux chapelles inscrites à la fois dans l'histoire et le paysage du territoire : la chapelle de Saint-Marthe située aux Mujouls qui date du XII-XIIIe siècle, et la Chapelle dite Saint-Jeannet de Maupoil dans la commune d'Amirat (XVIe siècle). Toutes les deux sont représentatives des chapelles romanes provençales à large porche, à la fois lieu saint et lieu de refuge pour le paysan ou le voyageur pèlerin.

Crédit photo : Jean CAPITANT



### L'ubac (D)

En montagne, deux versants présentent un rôle majeur : l'adret et l'ubac. L'adret, situé au sud, apporte chaleur et lumière tandis que l'ubac, au nord, amène ombre et fraîcheur. Dans les Alpes-maritimes, connues pour leur climat chaud et sec, les ubacs offrent des biotopes refuges convenant à certaines espèces. Elles y trouvent des conditions d'humidité et de faible ensoleillement, rares dans la région. Ces ubacs favorisent une biodiversité qui participe à la richesse écologique du territoire.

Crédit photo : Jean CAPITANT

---




### Des conditions primordiales (E)

Ici, dans ce pays de l'Estéron, les Hommes se sont installés depuis bien longtemps, au moins depuis le néolithique (environ 6000 ans av. J.-C.). Malgré la rudesse du climat montagnard et l'éloignement des importants centres économiques, l'Homme a trouvé ici les ressources primordiales telles que l'eau, comme l'extraordinaire source de Gars, la terre avec la plaine des Mujouls notamment, le bois, comme dans la forêt de la Cressionnière et le soleil, bien sûr, omniprésent dans la région.

Crédit photo : Jean CAPITANT

---



### Le village de Gars (F)

Gars est un village de style alpin bâti à l'abri d'une barre rocheuse d'où sort une impressionnante source. Ces deux conditions en font un lieu de vie idéale dès l'an mille. Avec la frontière qui s'installe le long de l'Estéron en 1388, Gars deviendra une ville frontière occupant une position stratégique incontestable. Le village est aussi connu pour être le berceau de Célestin Freinet, pédagogue précurseur de la première moitié du XXe siècle.

Crédit photo : Jean CAPITANT



- En aucun cas les auteurs des contenus de ce site ne sauraient être tenus pour responsables de problèmes ou d'accidents sur les itinéraires cités.
- Cependant, nous comptons sur vous pour signaler toutes contradictions importantes entre cette fiche et le terrain.
- Pensez également à signaler les éventuels problèmes rencontrés pendant votre balade sur <http://sentinelles.sportsdenature.fr> (erreur de balisage, panneau défectueux, pollution, conflit d'usages...).
- La vente de cette fiche est autorisée au coût d'impression.
- Ne pas jeter dans la nature.

L'outil Geotrek a été financé par l'Union européenne, le Parc national des Ecrins et le Parc national du Mercantour.

Le projet Chemins des Parcs est financé par la Région Provence-Alpes-Côte-d'Azur et les Parcs naturels régionaux des Alpilles, de Camargue, du Luberon, du Queyras et du Verdon.

Ce projet partenarial rassemble également le Comité Régional du Tourisme, les agences départementales de développement touristique, les offices de tourisme et les syndicats d'initiative.

- The authors of this website will in no case be held responsible for problems or accidents on the routes mentioned.
- We count on you to point out any inconsistency between this content and the field itineraries
- Please report any problems encountered on the routes (route marking problems, defective panels, pollution, conflict of uses ...) on <http://sentinelles.sportsdenature.fr>
- The sale of this sheet is authorized at the cost of printing
- Please don't litter

The Geotrek tool was funded by the European Union, the Ecrins National Park and the Mercantour National Park.

The Chemins des Parcs project is funded by the Provence-Alpes-Côte-d'Azur Region and the regional nature parks of Alpilles, Camargue, Luberon, Queyras and the Verdon.

This project was developed in partnership with the Regional Tourism Committee, the departmental tourist development agencies, and tourist offices.

Avec le soutien de



Avec l'aide technique de :

- Département des Alpes-Maritimes - Randoxygène