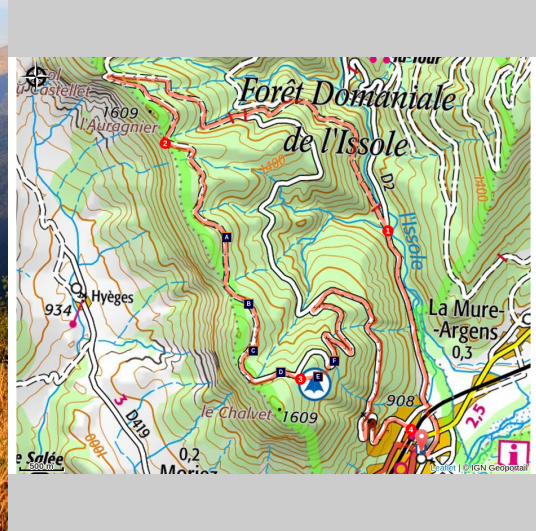


SAINT-ANDRÉ-LES-ALPES - Le Chalvet à VTT

Saint-André-les-Alpes



Depuis le sommet (©Guillaume Pluchon - PNR Verdon)

Site de vol libre mondialement reconnu, le sommet du Chalvet (1613 m) offre un panorama à couper le souffle sur le lac de Castillon.

Ici, les parapentes s'envolent délicatement dans le ciel et forment un ballet coloré et gracieux. Un spectacle fabuleux que l'on peut observer par beau temps avec en toile de fond le Verdon. Telle est la récompense de votre ascension à VTT ou VTT à assistance électrique, vous menant de la vallée de l'Issole jusqu'au sommet du Chalvet.

Infos pratiques

Pratique : VTT

Durée : 3 h

Longueur : 21.3 km

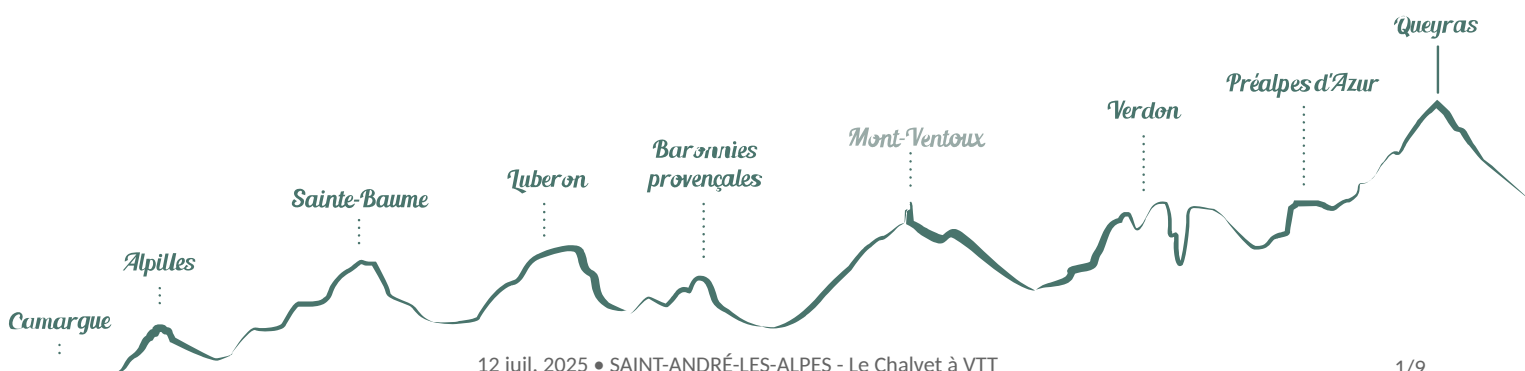
Dénivelé positif : 805 m

Difficulté : Difficile

Type : Boucle

Thèmes : Flore, Patrimoine et histoire,
Point de vue

Accessibilité : VTTae



Itinéraire

Départ : Saint-André les Alpes

Arrivée : Saint-André les Alpes

Balisage :  Vélo

Quitter le parking de l'office de tourisme par la gauche et rejoindre « Grand Rue ». Tourner à gauche et atteindre la D955. Traverser le carrefour et s'engager sur la D2, en direction de la Vallée de l'Issole. Poursuivre sur 2,7 km jusqu'à la route forestière de Mourrefrey.

1- Suivre la route forestière de Mourrefrey (parcours balisé VTT n°13 et n°14) et initier une ascension longue de 5,3 km, s'élevant au cœur de la forêt domaniale de l'Issole. Rejoindre une première bifurcation et se diriger sur le chemin à gauche pour poursuivre l'ascension. Atteindre une nouvelle bifurcation et continuer tout droit dans le virage (passer une barrière). Poursuivre à gauche lorsque la piste se divise en deux et atteindre la crête sommitale.




2 - De la crête de l'Auragnier, suivre la piste sur 6 km jusqu'au parking de l'aire de décollage du Chalvet, haut lieu du vol libre. Possibilité de réaliser un aller-retour jusqu'à l'aire de décollage et son belvédère, offrant un des plus beaux points de vue sur le lac de Castillon.




3 - Du parking de l'aire de décollage, s'engager sur la route goudronnée plongeant sur Saint-André-les-Alpes avec près de 7 km de descente (rester prudent et maîtriser sa vitesse sur cette route étroite, sinueuse et raide !).

4 - Au pied de la descente, à l'entrée de Saint-André-les-Alpes, tourner à droite Chemins des Vertus en suivant le sens unique. Atteindre la N202, prendre à gauche et passer sous la voie ferrée. Traverser le rond-point pour retrouver le parking de départ et l'office de tourisme.

Sur votre chemin...



-  Pic de Chamatte (A)
-  L'apollon (C)
-  Le Lac de Castillon (E)

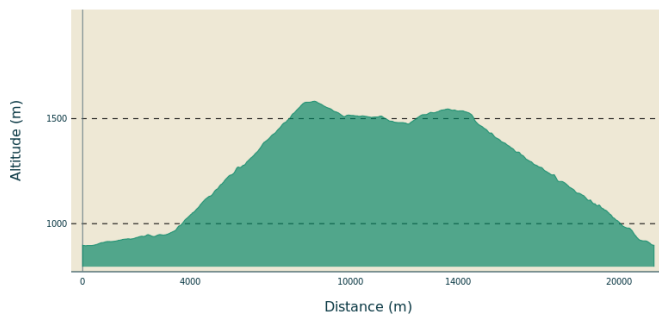
-  Le chevreuil (B)
-  La table d'orientation (D)
-  Le site de vol dans le Haut Verdon (F)

Toutes les infos pratiques

Recommandations

Respecter le code de la route sur les voies ouvertes à la circulation publique. Secteur touristique, les routes peuvent être fréquentées par de nombreux automobilistes l'été. De ce fait, mais également en raison des fortes chaleurs, nous vous recommandons vivement les périodes de mars à juin et septembre à mi-novembre.

Profil altimétrique



Altitude min 895 m
Altitude max 1583 m

Parking conseillé

Parking de l'Office de Tourisme

Source



Vélo Loisir Provence

Lieux de renseignements

Maison du Parc naturel régional du Verdon -
Domaine de Valx



Domaine de Valx, 04360 Moustiers-Sainte-Marie

info@parcduverdon.fr

Tel : +33 (0)4 92 74 68 00

<http://www.parcduverdon.fr/>

OTI Verdon Tourisme

Rue nationale, 04120 Castellane

castellane@verdontourisme.com

Tel : +33 (0)4 92 83 61 14

<http://www.verdontourisme.com>

Sur votre chemin...



Pic de Chamatte (A)

Le Pic de Chamatte, du haut de ses 1879 mètres, est un joli sommet se situant dans les Préalpes d'Azur, dans les Alpes de Haute Provence il domine une partie du Parc Naturel Régional du Verdon et offre un panorama assez étendu des Préalpes de Digne jusqu'au Mercantour. Il est composé d'une face nord très peu inclinée et sans grand intérêt, d'une face est rocailleuse et dangereuse, d'une face sud boisée et intéressante et d'une face ouest peu inclinée et boisée.

Crédit photo : Stefano Blanc - PNR Verdon



Le chevreuil (B)

Ce bel animal étant sédentaire, il reste tout au long de sa vie dans sa zone territoriale dont la superficie peut varier de 30 à 100 hectares. Durant l'hiver lorsqu'il évolue en milieu ouvert le chevreuil vit en groupe composé d'au moins une dizaine d'individus à savoir une mère et ses petits ainsi que parfois d'autres chevreuils qui ont eu l'audace de s'intégrer à ce groupe social. Il marque son territoire en se frottant contre les arbres (marquage olfactif) et grattent les troncs de ses bois.

Crédit photo : Guillaume Pluchon PNR Verdon



L'apollon (C)

L'apollon, (*Parnassius apollo*) ce papillon au corps poilu est inféodé au climat de montagne. La chenille se nourrit de plantes succulentes : orpins, joubarbes. A la fin de sa période larvaire, elle tisse un cocon lâche légèrement enterré avant de se transformer en chrysalide. L'Appolon hiberne à l'état oeuf.

Crédit photo : Guillaume Pluchon PNR Verdon



La table d'orientation (D)

Arrêtez-vous au sommet et aller jusqu'à la table d'orientation. Au sommet la vue est somptueuse et cette table d'orientation permet de situer les 50 sommets alentours.


Crédit photo : Guillaume Pluchon PNR Verdon



Le Lac de Castillon (E)

Des vues magnifiques pendant l'ascension sur les sommets environnants et le lac de Castillon sur la droite. Le barrage hydroélectrique de Castillon, construit entre 1928 et 1948, mesure 95 mètres de haut pour 200 mètres de large. Il abrite depuis 2009 le plus grand cadran solaire du monde : 13 000 mètres carrés !

Crédit photo : PNR Verdon



Le site de vol dans le Haut Verdon (F)

Le site de parapente de Chalvet à St André les Alpes est accessible toute l'année. Les conditions aérologiques généreuses offrent la possibilité de multiples départs de cross, mais il saura aussi ravir les moins expérimentés, 650 m de dénivelés, toutes les orientations de décollage et deux grands atterrissages officiels. Site de référence mondial, le Chalvet accueille depuis toujours les compétitions majeures, tels que Championnats de France, d'Europe (2012), du Monde.

Crédit photo : Guillaume Pluchon PNR Verdon



- En aucun cas les auteurs des contenus de ce site ne sauraient être tenus pour responsables de problèmes ou d'accidents sur les itinéraires cités.
- Cependant, nous comptons sur vous pour signaler toutes contradictions importantes entre cette fiche et le terrain.
- Pensez également à signaler les éventuels problèmes rencontrés pendant votre balade sur <http://sentinelles.sportsdenature.fr> (erreur de balisage, panneau défectueux, pollution, conflit d'usages...).
- La vente de cette fiche est autorisée au coût d'impression.
- Ne pas jeter dans la nature.

L'outil Geotrek a été financé par l'Union européenne, le Parc national des Ecrins et le Parc national du Mercantour.

Le projet Chemins des Parcs est financé par la Région Provence-Alpes-Côte-d'Azur et les Parcs naturels régionaux des Alpilles, de Camargue, du Luberon, du Queyras et du Verdon.

Ce projet partenarial rassemble également le Comité Régional du Tourisme, les agences départementales de développement touristique, les offices de tourisme et les syndicats d'initiative.

- The authors of this website will in no case be held responsible for problems or accidents on the routes mentioned.
- We count on you to point out any inconsistency between this content and the field itineraries
- Please report any problems encountered on the routes (route marking problems, defective panels, pollution, conflict of uses ...) on <http://sentinelles.sportsdenature.fr>
- The sale of this sheet is authorized at the cost of printing
- Please don't litter

The Geotrek tool was funded by the European Union, the Ecrins National Park and the Mercantour National Park.

The Chemins des Parcs project is funded by the Provence-Alpes-Côte-d'Azur Region and the regional nature parks of Alpilles, Camargue, Luberon, Queyras and the Verdon.

This project was developed in partnership with the Regional Tourism Committee, the departmental tourist development agencies, and tourist offices.

Avec le soutien de



Avec l'aide technique de :

- Vélo Loisir Provence