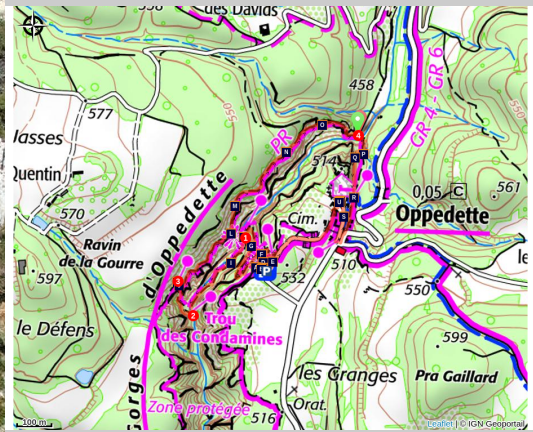


OPPEDETTE - La traverse de l'échelle

Oppedette



Sentier en corniche rive droite (©Eric Garnier - PNR Luberon)

Du Luberon à la Durance, le Calavon traverse de nombreux sites rocheux, mais aucun d'entre eux n'atteint l'ampleur des gorges d'Oppedette. Magique !

« La descente malicieuse agrémentée de mains courantes pour passer d'une vire à l'autre, débouche 150 m plus bas au plus profond des gorges. Puis, après une progression en bord de rivière, l'itinéraire remonte brutalement sur la rive opposée et s'échappe au final par l'aven de l'échelle qu'il convient de gravir avec prudence. Une découverte active qui exige le franchissement de plusieurs passages aériens et techniques en bord de falaises, quelquefois exposés malgré l'équipement. Un régal ! ». Eric Garnier, chargé de mission sports de nature au PNR Luberon.

Infos pratiques

Pratique : À pied

Durée : 2 h

Longueur : 2.9 km

Dénivelé positif : 169 m

Difficulté : Difficile

Type : Boucle

Thèmes : Eaux et rivières, Géologie, Point de vue



Itinéraire

Départ : Parking des belvédères, Oppedette

Arrivée : Parking des belvédères, Oppedette

Balisage :  GR®  PR

Dos au parking, se rendre juste en face au bout du belvédère accessible aux personnes en situation de handicap. Revenir sur ses pas, partir à gauche et , s'avancer sur le second belvédère qui fait face au premier. Revenir de nouveau à l'entrée du belvédère, filer à gauche et plonger sur le petit sentier sinueux qui bascule à gauche dans les gorges. Un peu plus loin, franchir à droite un premier ressaut à l'aide d'une main courante, puis continuer l'étroit sentier avec prudence. Franchir un long dernier passage équipé de mains courantes et déboucher au bord d'une vasque sur les rives du Calavon.

1- Virer à gauche et continuer à progresser au mieux le long de la rive gauche. Franchir un court passage en rocher, puis poursuivre le fond des gorges jusqu'à un passage plus étroit.

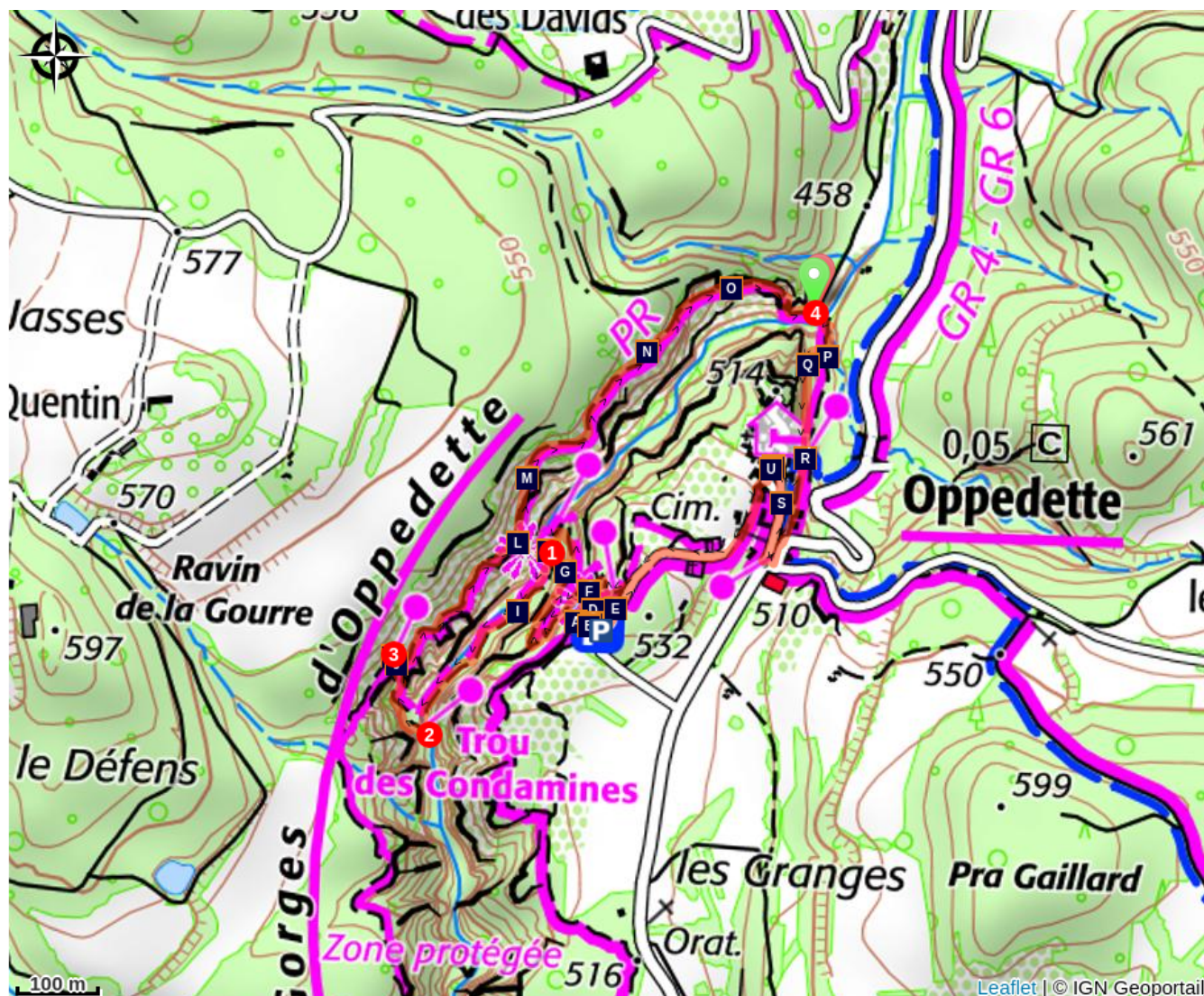
2- Franchir à gué la rivière (prudence en cas de crue !) et repérer en face l'entrée du sentier qui remonte sur la rive droite opposée (poteau). Progresser lentement dans la forte pente, puis en haut du vallon, pénétrer dans l'aven sombre et humide. Gravier l'échelle et déboucher sur la rive ensoleillée.


















3- Virer à gauche, passer devant un belvédère, puis continuer le sentier en corniche. Remonter un court instant, puis franchir un passage rocheux. Descendre ensuite entre le bord de falaise et une lame de rocher, pour déboucher dans le cirque amont des gorges. Au bout de la belle falaise, dévaler deux lacets jusqu'à la rivière.

4- Traverser à gué le Calavon (prudence en cas de crue !), se diriger en face, puis par un sentier pierreux, rejoindre le village au sommet de l'éperon rocheux. Devant la mairie, tourner à droite, pénétrer dans le cœur du village et remonter à gauche une ruelle pour déboucher sur le plateau. Dépasser le cimetière et poursuivre le chemin large évident pour rejoindre les deux belvédères et le parking de départ.

Itinéraire inscrit au Plan Départemental de la Randonnée des Alpes de Haute-Provence.

Sur votre chemin...



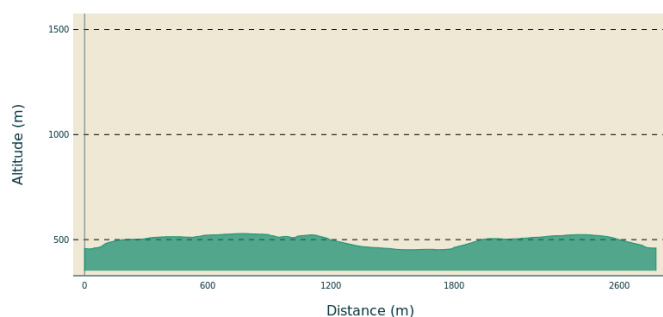
- | | |
|--|---|
|  Les belvédères d'Oppedette (A) |  L'ENS des gorges d'Oppedette (B) |
|  Gorges d'Oppedette, géosite du Géoparc mondial UNESCO du Luberon (C) |  Deux préfets, deux belvédères ! (D) |
|  Un canyon dans son écrin boisé (E) |  Le pouvoir de l'eau (F) |
|  La Baume de Font-de-Peyrou (G) |  Le tuf... c'est quoi ? (H) |
|  Calavon, le fleuve de pierre (I) |  Lierre remarquable (J) |
|  Petit mais précieux mammifère volant (K) |  Belles des rochers (L) |
|  En chemin, j'adopte la Luberon attitude ! (M) |  Un goût de réglisse (N) |
|  Plaisir de la grimpe... (O) |  Pas de monde sans abeilles (P) |
|  Lierre nourricier ami des abeilles ! (Q) |  Miels saveurs multiples (R) |
|  La fontaine-lavoir du village (S) |  Oppedette : village perché (T) |
|  L'église Saint-Didier (U) | |

Toutes les infos pratiques

⚠️ Recommandations

- Itinéraire réservé aux randonneurs qui ne craignent pas le vide ! Succession de passages aériens et techniques en bord de falaises, quelquefois exposés malgré l'équipement en place (mains courantes). À éviter par temps de pluie ou de brouillard.
- Nombreux passages rocailloux (lapiaz) mal commodes ; attention aux chevilles.
- Aux points 1 et 2 : passage à gué, faire demi-tour en cas de crue !
- Au point 3 : ascension d'une échelle de 10m (avec garde-corps).
- Après le point 4 et jusqu'à l'arrivée : ATTENTION ZONE PASTORALE. En présence de chiens de protection venus à ma rencontre, je ne les caresse pas ni ne les menace. Je m'arrête, puis j'attends patiemment la fin du "contrôle" avant de reprendre calmement mon chemin en contournant le plus possible le troupeau. De préférence, ne pas emmener son chien et, sinon, bien le tenir en laisse.

Profil altimétrique



Altitude min 452 m
Altitude max 529 m

Transports

Limitons les déplacements en voiture, pensons aux transports en commun et au covoiturage. Tous les transports en commun sur www.pacamobilite.fr

Accès routier

D'Apt, suivre la D900 sur 15 km puis prendre la D33 et D155 direction Oppedette. Depuis Forcalquier, suivre la D4100 sur 25 km, puis, 3 km après Céreste, prendre la D33 et D155 en direction d'Oppedette.

Parking conseillé

parking des belvédères au sud du village ou bien parking à l'entrée du village juste avant la mairie.

Source

Luberon Géoparc mondial
UNESCO



Lieux de renseignements

Luberon Géoparc mondial UNESCO



60, place Jean Jaurès, 84400 Apt
stephane.legal@parcduluberon.fr
Tel : +33 (0)4 90 04 42 00
<https://www.parcduluberon.fr/unesco-geoparc/>

Maison du Parc naturel régional du Luberon
60, place Jean Jaurès, 84400 Apt
accueil@parcduluberon.fr
Tel : +33 (0)4 90 04 42 00
<https://www.parcduluberon.fr/>

OTI Pays d'Apt Luberon
788 avenue Victor Hugo, 84400 Apt
oti@paysapt-luberon.fr
Tel : +33 (0)4 90 74 03 18
<http://www.luberon-apt.fr/>

Sur votre chemin...



Les belvédères d'Oppedette (A)

À deux pas du parking, deux belvédères se font théâtralement face ! En contrebas, les [entrailles du Calavon](#) se révèlent, sur la rive opposée se dessine le sentier du retour et plus loin, à l'est, la Montagne de Lure apparaît... Depuis 2009 et les gros travaux d'aménagements, le premier belvédère (côté ouest) ainsi que la zone d'accueil agrémentée de panneaux d'interprétation, sont accessibles aux personnes en situation de handicap (label Tourisme Handicap).

Crédit photo : ©Eric Garnier - PNR Luberon



L'ENS des gorges d'Oppedette (B)

Le département des Alpes de Haute-Provence, avec l'aide de la Région, de la commune et du Parc du Luberon, s'est mobilisé pour accomplir une mise en valeur raisonnée, harmonieuse et pérenne de ce site et géosite remarquable mais fragile. En 2009, de gros travaux d'aménagement et de protection ont été menés (étude, acquisition, travaux, pour un montant total de 287 641 €). En 2023, une restructuration des parkings a été réalisée. Il revient désormais à tous les visiteurs de contribuer à sa préservation, en adoptant un comportement responsable.



Gorges d'Oppedette, géosite du Géoparc mondial UNESCO du Luberon (C)

Le 17 novembre 2015, lors de la 38e Conférence générale de l'Organisation des Nations Unies pour les Sciences, la Culture et l'Éducation (UNESCO), les 195 États membres ont ratifié la mise en place d'un nouveau label : géoparc mondial UNESCO, afin de montrer l'importance accordée à la gestion globale de sites et de paysages géologiques exceptionnels. Il existe actuellement 229 Géoparc mondiaux UNESCO répartis dans 50 pays dont 97 en Europe. Sept Géoparc mondiaux UNESCO sont en France dont 2 en région Provence-Alpes-Côte-d'Azur (Luberon et Haute-Provence). Les [gorges d'Oppedette](#) font partie de la [soixantaine de géosites](#) identifiés sur le territoire du Géoparc du Luberon, animé et piloté par le PNR Luberon.

Crédit photo : ©Stéphane Legal - PNR Luberon



Deux préfets, deux belvédères ! (D)

« C'est ici, en présence de deux préfets, que fut coupé, en 1951, le ruban symbolique du premier sentier des gorges. D'où le nom de "Belvédère des deux préfets" ! Par la suite, les usages de la langue ont simplifié le nom en "Belvédère du sous-préfet", puis "Belvédère des gorges". J'ai beau revenir tous les jours, je me lasse pas de ce [fabuleux panorama](#) ! ». M. Fayet, ancien instituteur d'Oppedette.

Crédit photo : ©Eric Garnier - PNR Luberon



Un canyon dans son écrin boisé (E)

Peu visible dans le paysage, il faut se déplacer sur site pour découvrir le pays d'Oppedette, d'un relief tourmenté et recouvert de boisements. Quelle récompense sur place : ce paysage "sublime" révèle de profondes gorges formant un canyon que l'on peut dominer ou parcourir. Dans cet écrin boisé, des belvédères s'ouvrent ponctuellement sur le village perché d'Oppedette et la montagne de Lure. Ces espaces semblent avoir évolués dans le temps en dehors de toute pression liée à l'activité humaine.

Crédit photo : ©Eric Garnier - PNR Luberon



Le pouvoir de l'eau (F)

Les deux arches, visibles immédiatement sous le belvédère, correspondent, comme plusieurs autres, à une interaction de cours d'eau souterrains (paléo) au début du creusement du canyon. En face, la falaise est creusée de nombreuses niches, dues au ruissellement des eaux de pluie et à la cryoclastie, le gel qui fait éclater les roches.

Crédit photo : ©Eric Garnier - PNR Luberon



La Baume de Font-de-Peyrou (G)

En contrebas en face, près du lit du Calavon, s'ouvre une grotte. On parle de baume-porche parce qu'elle correspond au débouché d'une galerie souterraine. Une source y accumule du tuf. Par la suite, le cours d'eau l'a agrandie en baume de méandre.

Crédit photo : ©Eric Garnier - PNR Luberon



Le tuf... c'est quoi ? (H)

Sur la rive opposée en amont, vous pouvez observer une grande baume où l'eau suinte et profite à de nombreuses mousses et fougères. Vous ne le voyez pas du chemin, mais cette eau calcaire qui ruisselle redépose au sol une partie de ses éléments en piégeant débris végétaux et animaux. Le tuf, ou travertin, est cette roche calcaire fragile, légère et aérée, toujours rare et localisée en Provence. Il est impératif de ne jamais la piétiner ou la prélever sous peine de dégradation irréversible !


Crédit photo : ©Eric Garnier - PNR Luberon



Calavon, le fleuve de pierre (I)

Le nom de Calavon, est aussi celui d'un lieu-dit situé au nord du village d'Oppedette, tout près des gorges creusées par la rivière. On peut voir dans Calavon une variante de l'occitan calaven « gouffre, précipice, ravin ». L'origine de ce terme peut se trouver dans la base préceltique *kal- ou *kar- « pierre, rocher » ou bien dans la base *kerb- qui exprime la notion de cassure, de coupure. Le nom aurait donc désigné d'abord le relief escarpé et rocheux, puis la rivière qui le traverse. *Source : FOSSAT, Gilles. 2012. Les noms de l'eau en Vaucluse. Toponymie et hydronymie. Paris, L'Harmattan, 159 p.*

Crédit photo : ©David Tatin



Lierre remarquable (J)

Sans tomber de l'échelle, ne manquez pas d'admirer cet impressionnant pied de Lierre, qui part du fond de l'aven et monte le long de la paroi rocheuse. Feuillé lorsqu'il est à la lumière, le tronc dénudé fait environ 8 m, mais les ramifications non mesurables se développent bien plus haut sur la paroi. Ce vénérable individu est inscrit à l'inventaire des arbres remarquables du PNR du Luberon.

Crédit photo : ©Laurent Michel - PNR Luberon



Petit mais précieux mammifère volant (K)

Digne représentant des nombreuses espèces de chauves-souris, le Petit Rhinolophe (taille 4 cm, envergure 22 cm, poids 6 g) a établi sur le plateau vachérois un des derniers bastions de Provence. En hiver, il occupe les cavités souterraines favorables, comme [l'aven de l'échelle](#). Il se met en chasse entre 15 et 30 minutes après le coucher du soleil. Il repère les insectes à de courtes distances et les capture le plus souvent en vol.

Crédit photo : ©DR



Belles des rochers (L)

Les belvédères et corniches nous attirent pour les vues qu'ils offrent.... Ce sont aussi les habitats de prédilection d'une flore très spécifique, adaptée à des conditions extrêmes de sécheresse et de lumière. La Dauphinelle fendue (*Delphinium fissum*) et la Julienne laciniée (*Hesperis laciniata*) en sont deux magnifiques représentantes, rares localement. La Dauphinelle est même protégée dans notre région. Il convient donc de les préserver de notre quête de points de vue !

Crédit photo : ©Laurent Michel - PNR Luberon



En chemin, j'adopte la Luberon attitude ! (M)

Le site d'Oppedette est un espace remarquablement riche et diversifié qui, malgré les efforts de protection et de gestion, reste très fragile. Protégeons-le, tous ensemble, en suivant quelques règles élémentaires du randonneur responsable. La somme de dégradations isolées n'est jamais anodine ! Sur ce cheminement en balcon, en restant bien sur l'emprise du sentier, on évite le piétinement répété des plantes et des insectes, comme la constitution de couloirs de ravinement dans les éboulis. En chemin, [j'adopte la Luberon attitude](#) !

Crédit photo : ©Eric Garnier - PNR Luberon



Un goût de réglisse (N)

De part et d'autre des rives, la fougère polypode a déployé ses racines. Elle est décrite et appelée "réglisse des bois" car certains ont croqué ses racines qui laissent échapper un goût de réglisse.

Crédit photo : ©DR



Plaisir de la grimpe... (O)

Si vous pratiquez l'escalade, n'hésitez pas à profiter des quelques voies équipées par la FFME sur la [falaise du Réfour](#) qui surplombe le sentier en amont de la rive droite, en face du village. En raison des enjeux liés à la protection des oiseaux, c'est le seul secteur équipé et autorisé à l'escalade dans les gorges d'Oppedette. À droite s'offrent à vous les voies les plus faciles et, au centre, les plus difficiles. Au bout de l'effort, une vue splendide sur tout le cirque amont ! Attention, l'escalade libre est un sport régit par des [règles de pratique et de sécurité](#) précises ; respectez-les !

Crédit photo : ©Eric Garnier - PNR Luberon



Pas de monde sans abeilles (P)

Aujourd'hui, le taux de mortalité des abeilles est estimé à 30 % et ce chiffre ne cesse d'augmenter chaque année. La faute aux nouveaux virus et agents pathogènes, acariens (*varroa destructor*), parasites (*nosema ceranae*), frelons asiatiques (*vespa velutina*), à la disparition des habitats naturels en raison des monocultures et, bien évidemment, aux traitements phytosanitaires. Les effets des changements climatiques comme la hausse des températures, la multiplication des sécheresses, les inondations brutales et les perturbations des saisons de floraison, ont également des effets désastreux sur la pérennité des abeilles et des pollinisateurs.

Crédit photo : ©PNR Luberon



Lierre nourricier ami des abeilles ! (Q)

Au bord du sentier, de grands lierres paradent sur la falaise. Leur floraison s'étale sur septembre-octobre et la fructification s'effectue vers la fin de l'hiver, début du printemps. Le lierre présente donc un cycle phénologique inversé par rapport aux plantes. Ses fleurs sont parmi les dernières à offrir du pollen aux abeilles. Une abeille est directement liée au lierre ; la Collète du lierre (*Colletes hederæ*). On peut la voir voler jusque début novembre si le temps est clément.

Crédit photo : ©DR



Miels saveurs multiples (R)

La flore naturelle du Parc naturel régional Luberon est d'une très grande variété, avec une période de floraison très étendue, ce qui en fait un territoire privilégié pour la production de miel. La palette va des miels doux et clairs aux parfums subtils (acacia, tilleul) aux miels fruités, corsés et ambrés (bruyère, lavande, lavandin, thym, romarin, cèdres). Le romarin est la première plante à fleurir dans l'année, au mois de janvier ou février, ses fleurs bleues sont aussi jolies que parfumées. Puis, un peu plus tard, au mois de mai, c'est au tour du thym de fleurir. Puis vient la lavande fin juin, début juillet, qui embaume toute l'atmosphère à proximité des champs.

Crédit photo : ©Axelle Baumard - PNR Luberon



La fontaine-lavoir du village (S)

Situé à l'entrée du village, l'ensemble est composé d'une fontaine, d'un lavoir et d'un abreuvoir. Alimentée par une source provenant du hameau de Fenouillet, la fontaine a été bâtie au milieu du XIXe s. De forme octogonale, elle dispose d'un fût central qui s'élève à près de 3,70 m de hauteur. Le lavoir, quant à lui, est composé de deux bassins : le plus grand servait pour le lavage ; le plus petit, à proximité de la fontaine, servait pour le rinçage.

Crédit photo : Jérémie Haye - PNR Luberon



Oppedette : village perché (T)

Dominant l'entrée des gorges, perché sur son éperon rocheux, le village d'Oppedette (dont le nom viendrait de l'oppidum celto-ligure sur lequel il fut édifié) était fréquenté dès le paléolithique (vestiges datés de 40 000 ans environ). Oppedette est caractéristique des villages provençaux avec ses ruelles étroites et ses façades dont les enduits sont tombés au fil du temps et ont laissé apparaître les pierres maçonnées à la chaux.

Crédit photo : ©Eric Garnier - PNR Luberon



L'église Saint-Didier (U)

L'église a été construite en 1834 sur l'emplacement d'une ancienne chapelle comme en témoignent les collages et les remplois de maçonneries en façade. Cette construction tardive dans un tissu bâti déjà existant alors, explique pourquoi cette église n'est pas strictement orientée à l'Est. En 2000, la commune d'Oppedette appuyée par les services techniques du Parc a restauré cet édifice afin de préserver cet élément remarquable du patrimoine rural.

Crédit photo : Jérémie Haye - PNR Luberon



- En aucun cas les auteurs des contenus de ce site ne sauraient être tenus pour responsables de problèmes ou d'accidents sur les itinéraires cités.
- Cependant, nous comptons sur vous pour signaler toutes contradictions importantes entre cette fiche et le terrain.
- Pensez également à signaler les éventuels problèmes rencontrés pendant votre balade sur <http://sentinelles.sportsdenature.fr> (erreur de balisage, panneau défectueux, pollution, conflit d'usages...).
- La vente de cette fiche est autorisée au coût d'impression.
- Ne pas jeter dans la nature.

L'outil Geotrek a été financé par l'Union européenne, le Parc national des Ecrins et le Parc national du Mercantour.

Le projet Chemins des Parcs est financé par la Région Provence-Alpes-Côte-d'Azur et les Parcs naturels régionaux des Alpilles, de Camargue, du Luberon, du Queyras et du Verdon.

Ce projet partenarial rassemble également le Comité Régional du Tourisme, les agences départementales de développement touristique, les offices de tourisme et les syndicats d'initiative.

- The authors of this website will in no case be held responsible for problems or accidents on the routes mentioned.
- We count on you to point out any inconsistency between this content and the field itineraries
- Please report any problems encountered on the routes (route marking problems, defective panels, pollution, conflict of uses ...) on <http://sentinelles.sportsdenature.fr>
- The sale of this sheet is authorized at the cost of printing
- Please don't litter

The Geotrek tool was funded by the European Union, the Ecrins National Park and the Mercantour National Park.

The Chemins des Parcs project is funded by the Provence-Alpes-Côte-d'Azur Region and the regional nature parks of Alpilles, Camargue, Luberon, Queyras and the Verdon.

This project was developed in partnership with the Regional Tourism Committee, the departmental tourist development agencies, and tourist offices.

Avec le soutien de



Avec l'aide technique de :

- Luberon Géoparc mondial UNESCO