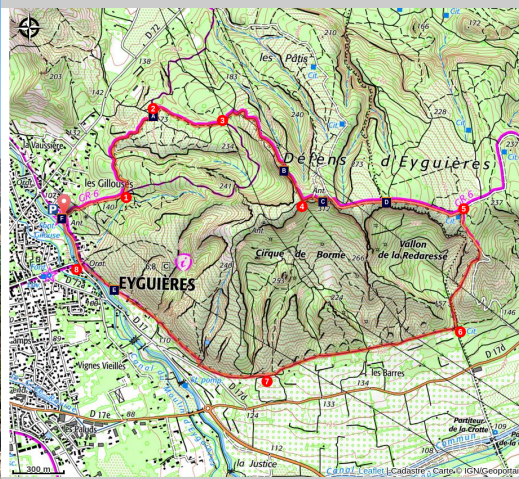


EYGUIÈRES - La Routo : le massif du Défends

Eyguières



Balade sur les pentes du défends (©Jason Gaydier - PNR Alpilles)

Entre garrigue, champs d'oliviers et points de vue, une agréable promenade à la croisée des massifs sous le chant des oiseaux !

Laissez-vous transporter par l'ambiance typique de la garrigue méditerranéenne et partez à la découverte des richesses faunistiques, floristiques et agricoles des Alpilles. Cette boucle contournant le massif du Défends, offre des points de vue remarquables sur les paysages des Alpilles et de la Crau.

Infos pratiques

Pratique : À pied

Durée : 2 h

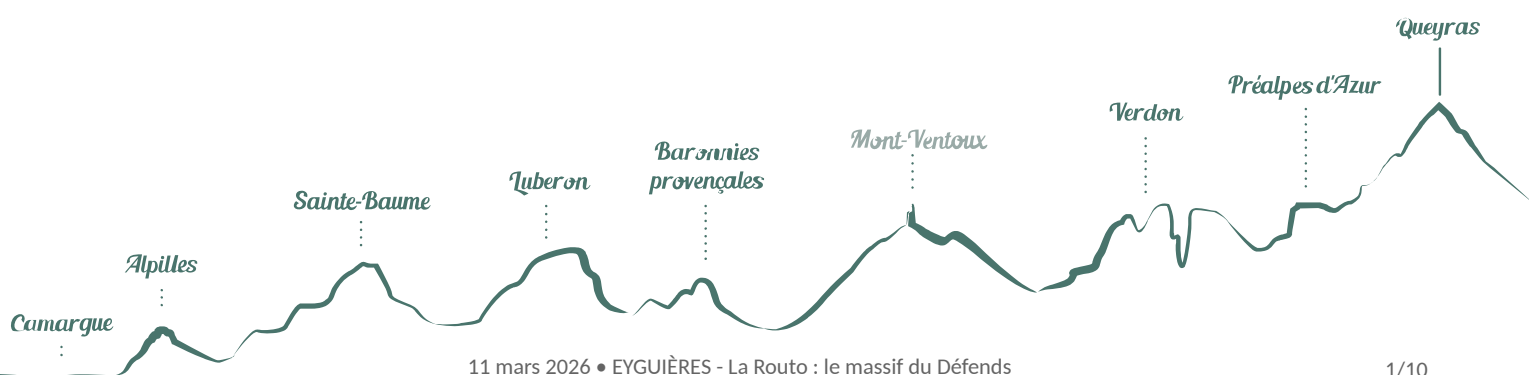
Longueur : 7.2 km

Dénivelé positif : 220 m

Difficulté : Facile

Type : Boucle

Thèmes : Eaux et rivières, Elevage et pastoralisme, Point de vue - sommet



Itinéraire

Départ : Fontaine Gilouse, Eyguières

Arrivée : Fontaine Gilouse, Eyguières

Balisage :  GR®  PR

Au niveau de la fontaine Gilouse, traverser la route et emprunter la piste DFCI qui monte en face de la fontaine. Suivre le balisage rouge et blanc (GR®).

1- Au niveau de la bifurcation, prendre à gauche sur le sentier caillouteux qui descend en contrebas, puis en face au carrefour suivant pour continuer sur le GR®.

2- Au carrefour des pistes DFCI AL 140 et AL 141, continuer jusqu'au panneau directionnel du département. Suivre la direction de "Lamanon par les crêtes du Défens".

3- À l'embranchement, suivre à gauche le GR®, laisser le premier départ de sentier sur la droite puis tourner à droite à l'intersection suivante et entamer la forte pente.

4- Peu après le premier pylône, quitter la piste à droite en suivant le GR® avant de la regagner un peu plus loin et de poursuivre à droite. Près du pylône suivant, quitter la piste pour un sentier qui suit la ligne de crête à droite.

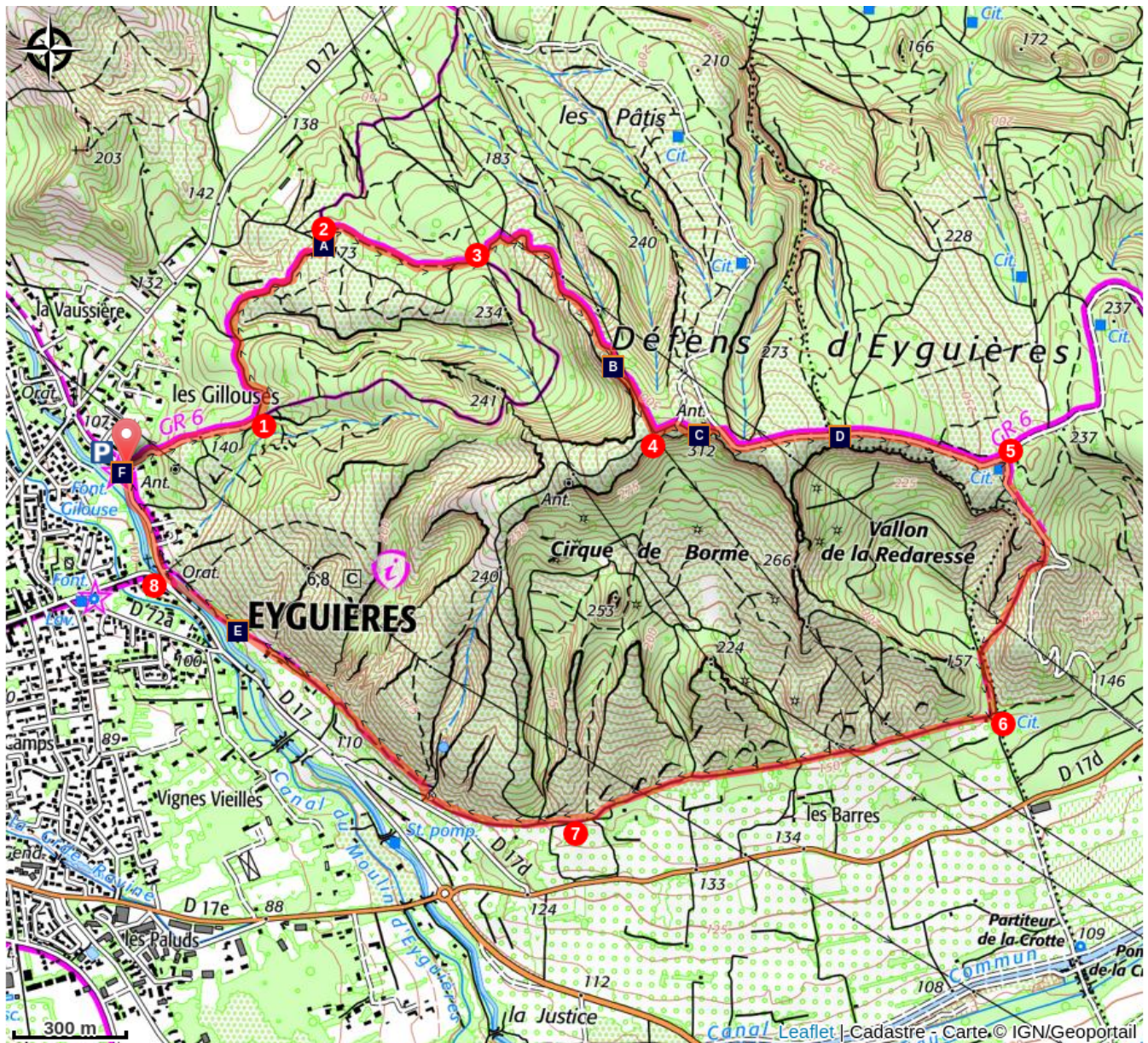
5- Au carrefour des pistes AL 142 et AL 143, tourner à droite et suivre le sentier "Eyguières par le chemin du Défens". Quitter la piste pour un petit chemin caillouteux balisé jaune qui part sur la droite et entamer la descente.









6- Une fois en bas, tourner à gauche, franchir la barrière et tourner à droite. Continuer sur cette piste surplombant les oliveraies en ignorant les chemins à droite et à gauche.

7- À la fourche qui divise le sentier en deux, prendre à droite puis continuer tout droit jusqu'à rejoindre une piste bétonnée. Prendre alors à droite dans la côte sur quelques mètres avant de tourner à gauche sur le petit sentier balisé jaune qui s'enfonce dans la végétation. Continuer jusqu'à la D17 sans entrer dans les propriétés privées.

8- Au niveau de la route goudronnée, tourner à droite sur le chemin de la fontaine Gilouse pour regagner le parking.

Sur votre chemin...



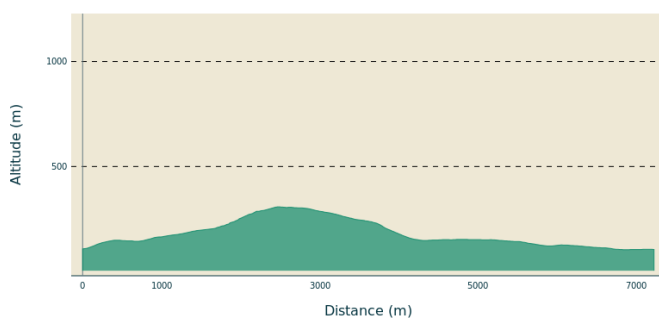
-  Vue sur le Castellas de Roquemartine (A)
-  Vue sur les Civadières (C)
-  Toponymie du Défends (E)
-  Canal de la vallée des Baux (G)
-  Vue sur les Opies (B)
-  Vue sur Eyguières (D)
-  À la croisée des massifs (F)
-  Fontaine Gilouse (H)

Toutes les infos pratiques

⚠️ Recommandations

- Après le point 4 : petit passage difficile au niveau de la borne IGN.
- Après le point 5 : attention sur le petit sentier, ça glisse !
- RISQUE INCENDIE : le feu est l'ennemi de la forêt... et du randonneur ! Je ne fume pas en forêt et n'y allume pas de feu, d'autant que quelle que soit la saison, c'est interdit ! Et en période estivale, avant de partir en balade, je me renseigne sur les [conditions et réglementations d'accès aux massifs forestiers](#).

Profil altimétrique



Altitude min 104 m
Altitude max 308 m

Transports

Consulter les horaires pour la commune d'Aureille sur le site lametropolemobilite.fr.

Accès routier

À 10 km au sud-est de Salon-de-Provence, emprunter la D17 en direction d'Eyguières. Traverser le village et, au dernier rond-point avant la sortie vers Sénas, prendre à droite sur le chemin de la Fontaine Gilouse. Continuer sur 100 m jusqu'au parking.

Parking conseillé

Parking de la Fontaine Gilouse, Eyguières

Lieux de renseignements

Maison du Parc naturel régional des Alpilles



2, boulevard Marceau, 13210 Saint-Rémy-de-Provence

contact@parc-alpilles.fr

Tel : +33 (0)4 90 90 44 00

<http://www.parc-alpilles.fr/>

Service Info Tourisme

Place de l'ancien Hôtel de Ville, 13430 Eyguières

service-info-tourisme@mairie-eyguieres.fr

Tel : +33 (0)4 90 59 82 44

<http://www.eyguieres.org>


Sur votre chemin...



Vue sur le Castellans de Roquemartine (A)

Le château de la reine Jeanne et sa chapelle, édifiés entre le XI^e et le XIII^e s., sont marqués par une histoire tumultueuse. Cette position stratégique permet de contrôler militairement et économiquement les vallons d'Eyguières et les voies de communication au Sud et à l'Est des Alpilles, garantissant à son propriétaire des revenus considérables. Ces points de passage majeurs ont longtemps permis aux troupeaux transhumants de la Crau de prendre la *Routo* des alpages.

Crédit photo : Sébastien Couthures



Vue sur les Opies (B)

Ce relief se caractérise par un ensemble de crêtes où se trouve le point culminant du territoire du Parc : les Opies, à 498m d'altitude. Datant du Jurassique, il fait partie des formations rocheuses les plus anciennes des Alpilles. De la tour qui symbolise le sommet, il est possible de voir jusqu'aux massifs alpins. Cette tour était une vigie, construite à l'aube du XX^e s., afin de surveiller le massif contre l'incendie. Elle sert désormais à abriter du Mistral les aventuriers qui ont atteint le sommet.



Vue sur les Civadières (C)

Située à proximité immédiate du point culminant des Alpilles (les Opies), la crête des Civadières, haute de 446 m, offre un large panorama sur le massif des Alpilles, le Petit Luberon et le Mont Ventoux. Ces endroits font partie des plus anciennes formations géologiques des Alpilles, datant du Jurassique, et ont fortement subi la pression tectonique des plaques, qui leur donne une forme si particulière.




Vue sur Eyguières (D)

A la charnière entre la plaine de la Crau et la basse vallée de la Durance, le village d'Eyguières occupe un vallon abrité par les collines du Mont Menu, du Défends et de Roquemartine. Le village a, dès le XI^e s., profité de ce site unique et de l'abondance des sources, vite canalisées et valorisées, pour s'implanter. Ces résurgences ont donné son nom et ses armes à la commune : Eyguières, autrefois orthographié « Aiguières », vient du provençal « Eiguiero » et désigne un vase pour mettre l'eau. Les nappes souterraines du massif du Défends alimentent en eau les trois sources naturelles du village : la fontaine Gilouse, la fontaine des Bormes et la Font Vieille.

Au loin se dessinent les Opies, point culminant des Alpilles s'élevant à 498 m.

Crédit photo : PNR Alpilles



Toponymie du Défends (E)

Sous l'Ancien Régime, un « défends » est une terre dont un seigneur se réserve la jouissance exclusive. Toute activité (chasse, cueillette, collecte de bois mort ou pâturage) y est interdite à la population. De nombreux procès opposèrent les communautés à leurs seigneurs concernant les droits d'usages de ces territoires. À Eyguières, le Comte de Sade (lointain parent du Divin Marquis) avait mis en défends l'ensemble de ce massif. Jusqu'à la Révolution, le pâturage des troupeaux y était donc interdit.

Crédit photo : ©Jason Gaydier - PNRA



À la croisée des massifs (F)

La silhouette reconnaissable du Mont Ventoux, le « géant de Provence », marque la ligne d'horizon. Couronné d'éclats de calcaire blanc qui lui donnent une allure enneigée, il est le point culminant des monts de Vaucluse avec ses 1911 m d'altitude. Sur sa gauche, au premier plan, les falaises qui ferment la plaine de Roquemartine marquent la limite orientale de la chaîne des Alpilles. Le massif du Luberon leur fait face, séparé des Alpilles par le lit de la Durance. Durant des siècles, le franchissement de la Durance était rendu difficile par les crues fréquentes et redoutables de la rivière. L'un des seuls passages sûrs pour les Hommes, les marchandises et les troupeaux pour rejoindre Cavillon, Apt et, au-delà, les Alpes, était un bac établi dans les environs d'Orgon.

Crédit photo : ©Julie Delbarre - PNR Alpilles



Canal de la vallée des Baux (G)

L'eau a toujours été une préoccupation majeure dans les terroirs provençaux. Avec le canal de Craponne à la fin du XVIe s., les eaux limoneuses de la Durance bouleversent les paysages arides. Pendant tout le XIXe s., les canaux connaissent un développement considérable, et en 1914, le canal de la Vallée des Baux permet l'irrigation des terres du sud des Alpilles. Il arrose environ 2 800 ha de terres agricoles : champs d'oliviers, vignes, arboriculture, céréales et légumes.

Crédit photo : ©Jason Gaydier - PNRA



Fontaine Gilouse (H)

La fontaine Gilouse est une source alimentée par une résurgence naturelle des eaux souterraines du massif du Défends. Cette fontaine a été aménagée en 1774. Elle alimente un petit lavoir à ciel ouvert datant de 1664, encore visible aujourd'hui.

Crédit photo : ©Julie Delbarre - PNR Alpilles



- En aucun cas les auteurs des contenus de ce site ne sauraient être tenus pour responsables de problèmes ou d'accidents sur les itinéraires cités.
- Cependant, nous comptons sur vous pour signaler toutes contradictions importantes entre cette fiche et le terrain.
- Pensez également à signaler les éventuels problèmes rencontrés pendant votre balade sur <http://sentinelles.sportsdenature.fr> (erreur de balisage, panneau défectueux, pollution, conflit d'usages...).
- La vente de cette fiche est autorisée au coût d'impression.
- Ne pas jeter dans la nature.

L'outil Geotrek a été financé par l'Union européenne, le Parc national des Ecrins et le Parc national du Mercantour.

Le projet Chemins des Parcs est financé par la Région Provence-Alpes-Côte-d'Azur et les Parcs naturels régionaux des Alpilles, de Camargue, du Luberon, du Queyras et du Verdon.

Ce projet partenarial rassemble également le Comité Régional du Tourisme, les agences départementales de développement touristique, les offices de tourisme et les syndicats d'initiative.

- The authors of this website will in no case be held responsible for problems or accidents on the routes mentioned.
- We count on you to point out any inconsistency between this content and the field itineraries
- Please report any problems encountered on the routes (route marking problems, defective panels, pollution, conflict of uses ...) on <http://sentinelles.sportsdenature.fr>
- The sale of this sheet is authorized at the cost of printing
- Please don't litter

The Geotrek tool was funded by the European Union, the Ecrins National Park and the Mercantour National Park.

The Chemins des Parcs project is funded by the Provence-Alpes-Côte-d'Azur Region and the regional nature parks of Alpilles, Camargue, Luberon, Queyras and the Verdon.

This project was developed in partnership with the Regional Tourism Committee, the departmental tourist development agencies, and tourist offices.

www.cheminsdesparcs.fr

*Tours et détours dans les Parcs naturels régionaux
de Provence-Alpes-Côte d'Azur*

Avec le soutien de

