

Sommet Bucher - Molines

Molines-en-Queyras



Eglise Saint-Romain vue depuis le début de la montée (Benjamin Musella - PNR Queyras)

Le sommet Bucher et sa table d'orientation offrent un extraordinaire point de vue sur le Queyras.

Majoritairement en forêt, ne croyez pas en la monotonie de l'endroit. Certains lieux nous font basculer instantanément dans un autre monde. Le col des Prés de Fromage, il nous ramène au moyen-âge : une fontaine en bois, des vaches, un panorama sur les Ecrins, le bas Guil et la vallée de l'Aigue Blanche nous accueillent ! Revigorés par ces dépaysements la descente semblera légère et douce.

Infos pratiques

Pratique : À pied

Durée : 4 h

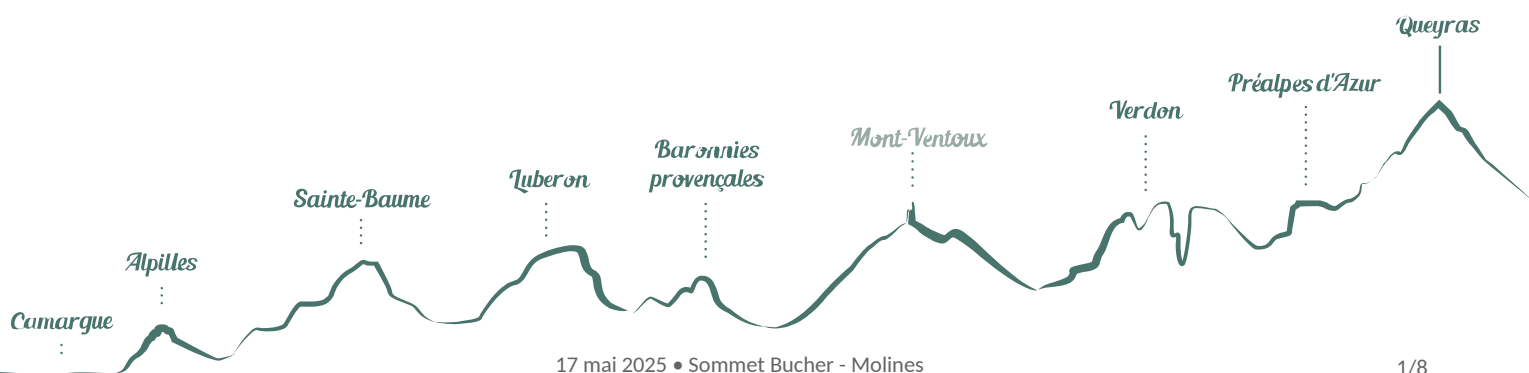
Longueur : 10.6 km

Dénivelé positif : 640 m

Difficulté : Moyen

Type : Boucle

Thèmes : Flore, Point de vue



Itinéraire

Départ : Molines-en-Queyras

Arrivée : Molines-en-Queyras

Balisage :  GR®  GRP®

Du parking, redescendre la route et atteindre le point : Molines, sous le Serre. Descendre à gauche sur une piste et traverser le torrent sur un pont de bois puis prendre à droite.

1 - Remonter une piste sur une centaine de mètres et prendre à droite, suivre la piste qui devient pentue puis s'adoucit rapidement au niveau d'une table de pique-nique et d'un joli point de vue sur la vallée de l'Aigue Blanche. Poursuivre la large piste en faux plat.

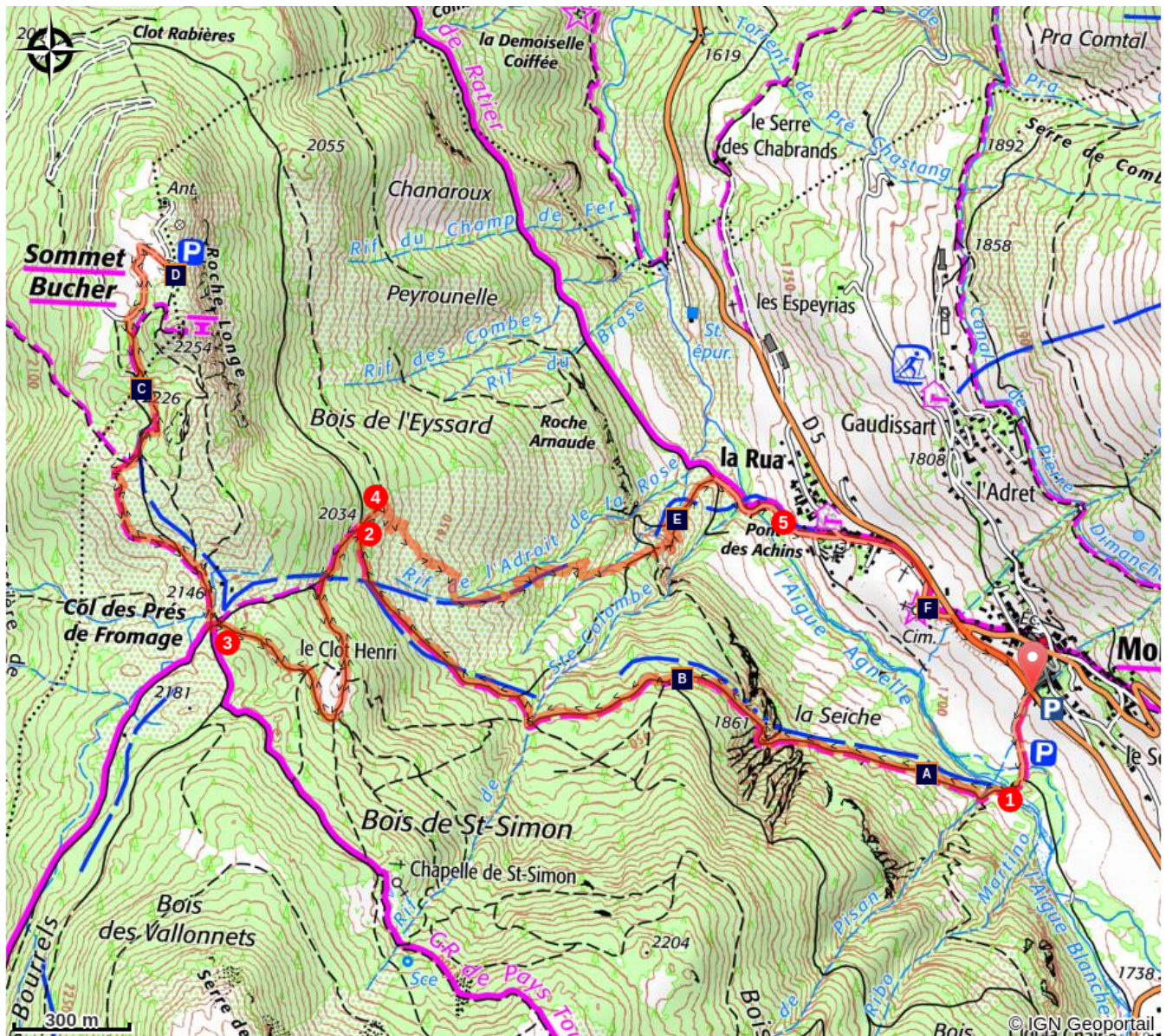
2 - A l'intersection du bois de l'Eyssard (2 034 m), prendre à gauche en direction du clôt l'Henri. Arriver au clôt, le traverser et suivre la piste qui conduit à la sortie de la forêt ,10 mètres en contrebas du col des Près de Fromages.







3 - Au col prendre à droite et suivre le large sentier qui longe plus ou moins l'arête, déboucher sur une piste, prendre à droite et rejoindre rapidement le sommet Bucher. Le retour se fait par le même itinéraire jusqu'à croiser à l'intersection du bois de l'Eyssard.

4 - Prendre à gauche et rapidement descendre à droite dans le rif de Sainte Colombe. Aboutir sur une piste prendre à droite et poursuivre cette piste. Traverser le torrent de l'Aigue blanche et remonter dans le village.

5 - La piste devient route, continuer tout droit, traverser le village, laisser l'église Saint-Romain à droite et atteindre la D5. Poursuivre sur cette route en direction de Saint-Véran jusqu'à retrouver le parking de départ 300 mètres plus loin.

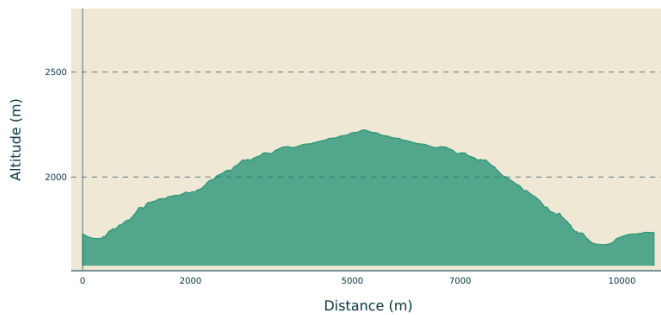
Sur votre chemin...



-  Centaurée des montagnes (A)
-  Syrphes (C)
-  Guépinie rousse ou Oreille de veau (E)
-  Chevreuils (B)
-  Vue depuis le sommet Bucher (D)
-  Eglise Saint-Romain (F)

Toutes les infos pratiques

Profil altimétrique



Altitude min 1678 m
Altitude max 2224 m

Transports

Office de Tourisme du Guillestrois-Queyras : 04 92 46 76 18

Accès routier

Suivre la D5 jusqu'à Molines-en-Queyras. Continuer direction Saint-Véran. Passer la première intersection à droite, le point « Molines, sous le Serre ». Se garer quelques mètres après sur la gauche.

Parking conseillé

Molines-en-Queyras

Lieux de renseignements

Maison du Parc naturel régional du Queyras



3580 Route de l'Izoard, 05350 Arvieux

pnrq@pnr-queyras.fr

Tel : +33 (0)4 92 46 88 20

<http://www.pnr-queyras.fr/>

OTI du Guillestrois et du Queyras

Maison du Tourisme du Queyras, 05350 Château-Ville-Vieille

info@guillestroisqueyras.com

Tel : +33 (0)4 92 46 76 18

<http://www.guillestroisqueyras.com>

Sur votre chemin...



Centaurée des montagnes (A)

Cette centaurée pousse dans les forêts fraîches, les coupes forestières et les prairies. Elle vit en colonies plus ou moins importantes et se développe par le biais de stolons souterrains. Aimant tout particulièrement la fraîcheur, elle peut survivre jusqu'à -15°C. Cette plante abrite et sert de nourriture à des chenilles et des pucerons. Si la pollinisation se fait par le biais de différents insectes, c'est les Bourdons qui sont prédominant sur cette fleur.

Crédit photo : Benjamin Musella - PNR Queyras



Chevreuils (B)

De février à août le mâle a un comportement particulier. Il frotte ses bois sur de jeunes pousses d'arbre qu'il dénude complètement. En hiver, cette action a pour but d'ôter le velours posé sur les nouveaux bois. Mais au moment du rut c'est pour y déposer une sécrétion provenant de glandes situées à la base des bois, très odorante cette substance participe au marquage de son territoire. C'est un frottis. L'autre technique de marquage consiste à gratter le sol pour préparer ses couches. C'est le grattis. Quand il y a frottis et grattis cela se nomme un régalis.

Crédit photo : Alain Bloc - PNR Queyras



Syrphes (C)

Souvent confondus avec les guêpes, les syrphes sont des diptères (une paire d'ailes). Ils ont la particularité d'avoir des changements de direction vifs et de pratiquer le vol stationnaire. Ils sont inoffensifs et très utiles. Les larves se nourrissent de pucerons et protègent les jardins. Quant aux adultes, ils se nourrissent de pollen et de nectar. Ils jouent un rôle important dans la pollinisation. Leur présence est preuve de richesse biologique et écologique. Ce sont des indicateurs très fins de qualité et de la diversité des milieux. Les inventaires permettent ainsi d'orienter la gestion, particulièrement forestière, comme cela a été développé dans la Réserve Naturelle Nationale du Lac de Rémoray dans le Doubs et dans le Jura.

Crédit photo : Benjamin Musella - PNR Queyras



Vue depuis le sommet Bucher (D)

Du sommet en regardant vers la vallée de l'Aigue Blanche. Au premier plan le pic de Château Renard fait la jonction avec l'Aigue Agnelle. Au fond La tête des Toillies, le pic de la Farneiréta, la Tête de Longet, la roche Noire, le Peovou et bien d'autres marquent la frontière avec l'Ubaye. Le Sommet Bûcher offre des points de vue sur le bas Guil, le haut Gui, les Ecrins et le vallon d'Arvieux.

Crédit photo : Benjamin Musella - PNR Queyras



Guépinie rousse ou Oreille de veau (E)

Ce champignon est gélatineux, en forme d'entonnoir, translucide et lisse. Petit à petit son chapeau s'enroule et se transforme en un pied en forme de gouttière. Il pousse en montagne, sous des résineux et aime les zones humides. Bien qu'il soit comestible, il ne présente aucun intérêt gustatif.

Crédit photo : Benjamin Musella - PNR Queyras



Eglise Saint-Romain (F)

L'église est composée d'une nef unique et de 4 travées dotées d'une voûte en tuf. Son clocher de 10 mètres de haut fût conçu comme une tour défensive. En 1575 il servit d'abri pendant les guerres de religions. Les protestants le transformèrent en prison et y enfermèrent et torturèrent des personnalités locales dites 'fervents catholiques'. Entre 1628 et 1637, l'église fût reconstruite et une travée supplémentaire fût ajoutée pour accueillir le nombre croissant de catholiques dans le Queyras suite à la révocation de l'Edit de Nantes.

Crédit photo : Images et Rêves



- En aucun cas les auteurs des contenus de ce site ne sauraient être tenus pour responsables de problèmes ou d'accidents sur les itinéraires cités.
- Cependant, nous comptons sur vous pour signaler toutes contradictions importantes entre cette fiche et le terrain.
- Pensez également à signaler les éventuels problèmes rencontrés pendant votre balade sur <http://sentinelles.sportsdenature.fr> (erreur de balisage, panneau défectueux, pollution, conflit d'usages...).
- La vente de cette fiche est autorisée au coût d'impression.
- Ne pas jeter dans la nature.

L'outil Geotrek a été financé par l'Union européenne, le Parc national des Ecrins et le Parc national du Mercantour.

Le projet Chemins des Parcs est financé par la Région Provence-Alpes-Côte-d'Azur et les Parcs naturels régionaux des Alpilles, de Camargue, du Luberon, du Queyras et du Verdon.

Ce projet partenarial rassemble également le Comité Régional du Tourisme, les agences départementales de développement touristique, les offices de tourisme et les syndicats d'initiative.

- The authors of this website will in no case be held responsible for problems or accidents on the routes mentioned.
- We count on you to point out any inconsistency between this content and the field itineraries
- Please report any problems encountered on the routes (route marking problems, defective panels, pollution, conflict of uses ...) on <http://sentinelles.sportsdenature.fr>
- The sale of this sheet is authorized at the cost of printing
- Please don't litter

The Geotrek tool was funded by the European Union, the Ecrins National Park and the Mercantour National Park.

The Chemins des Parcs project is funded by the Provence-Alpes-Côte-d'Azur Region and the regional nature parks of Alpilles, Camargue, Luberon, Queyras and the Verdon.

This project was developed in partnership with the Regional Tourism Committee, the departmental tourist development agencies, and tourist offices.

www.cheminsdesparcs.fr

*Tours et détours dans les Parcs naturels régionaux
de Provence-Alpes-Côte d'Azur*

Avec le soutien de

