

ABRIÈS - Chapelle de la Montette - Le Roux d'Abriès

Abriès-Ristolas



Hameau de Pra Roubaud (Benjamin Musella - PNR Queyras)

Randonnée facile à la découverte du patrimoine religieux du Roux.

Autrefois le Roux d'Abriès était entouré de hameaux. La population, rythmée par les saisons, les cultures et l'élevage, suivait son bout de chemin. Abandonnés, les hameaux sont tombés en ruine. Aujourd'hui sous l'initiative d'une association, des édifices réapparaissent. La vie humaine reprend ici et ces témoignages de la vie d'antan sont remis en état. Ils nous aident à imaginer la vie des hommes et des femmes qui bravaient la rudesse des hivers et vivaient des richesses de la terre.

Infos pratiques

Pratique : À pied

Durée : 2 h

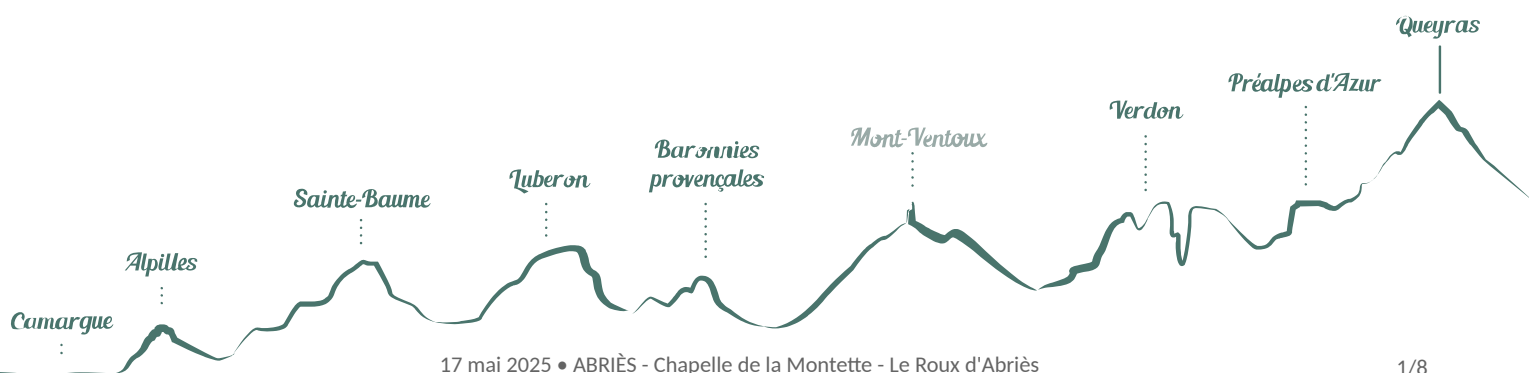
Longueur : 5.6 km

Dénivelé positif : 291 m

Difficulté : Facile

Type : Boucle

Thèmes : Patrimoine et histoire



Itinéraire

Départ : Le Roux

Arrivée : Le Roux

Balisage :  GR®  PR

Du parking de l'entrée du village, rejoindre l'église en haut du hameau, continuer sur la route principale jusqu'à dépasser une barrière à la sortie du village et poursuivre sur la piste (GR®). Passer la chapelle Saint-Antoine de Padou, laisser un chemin sur la droite et atteindre le bout de la piste.




1- Traverser le torrent, monter sur un sentier en direction des ruines de la Montette, les franchir et atteindre la chapelle Sainte Marie Madeleine en haut du hameau. Prendre à droite (PR) et poursuivre en faux plat montant dans le vallon du col Saint Martin. Attention le sentier est peu marqué, bien suivre les cairns et les balises jaunes.



2- Après 1 km prendre le sentier à droite, traverser une nouvelle fois le torrent et rejoindre la piste 50 m plus haut. Suivre la piste en légère descente et rapidement prendre une sente sur la gauche. Après 200 m sur cette sente, rejoindre le point "ancien canal" et continuer sur un large sentier qui monte légèrement.

3- À Pra Roubaud, traverser le hameau en descendant, franchir un cours d'eau et rejoindre l'oratoire Saint Joseph qui surplombe Le Roux. Descendre sur un bon sentier jusqu'à atteindre le Roux et la route principale (GR®). Rejoindre à gauche l'église, descendre dans le village et rejoindre le parking.

Sur votre chemin...

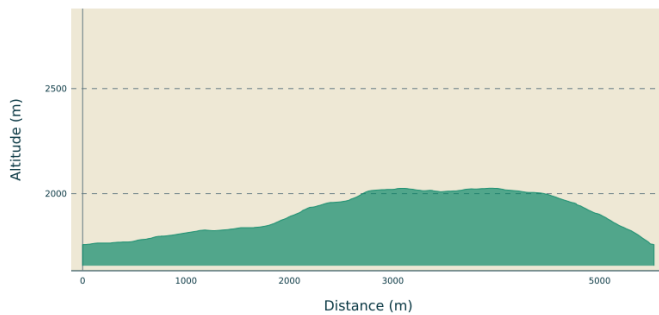


-  Chapelle Saint Antoine de Padoue (A)
-  La Montette (C)
-  Oratoire Saint Joseph (E)

-  Point de vue depuis la Montette (B)
-  Fours communaux (D)

Toutes les infos pratiques

Profil altimétrique



Altitude min 1757 m
Altitude max 2026 m

Transports

Office de Tourisme du Guillestrois-Queyras : 04 92 46 76 18

Accès routier

D'Abriès prendre la D441 jusqu'à Le Roux d'Abriès. Se garer sur le parking à l'entrée du hameau ou traverser le hameau et se garer sur le parking de l'église.

Parking conseillé

Parking de l'entrée du village

Lieux de renseignements

Maison du Parc naturel régional du Queyras



3580 Route de l'Izoard, 05350 Arvieux

pnrq@pnr-queyras.fr

Tel : +33 (0)4 92 46 88 20

<http://www.pnr-queyras.fr/>

OTI du Guillestrois et du Queyras

Maison du Tourisme du Queyras, 05350 Château-Ville-Vieille

info@guillestroisqueyras.com

Tel : +33 (0)4 92 46 76 18

<http://www.guillestroisqueyras.com>

Sur votre chemin...



Chapelle Saint Antoine de Padoue (A)

Peu d'informations sont disponibles sur cette chapelle. La date la plus ancienne est inscrite sur le bénitier (1781). Correspond-t-elle à la construction de l'église ou à celle du bénitier ? La bâtisse fût restaurée en 1898 par une famille du Roux. Quant au saint qu'elle abrite, Saint Antoine de Padoue, il était un moine franciscain du début du XIIIe s. Il était réputé pour ses connaissances en théologie et ses talents d'orateur. Il est aujourd'hui invoqué pour retrouver les objets perdus.

Crédit photo : Benjamin Musella - PNR Queyras



Point de vue depuis la Montette (B)

Des ruines de la Montette, on observe le pic de la Lauze à droite et le pic du Fond de Peynin au fond à gauche. Au premier plan la vallée de la Montette débouche sur celle du Bouchet qui rejoint Abriès.

Crédit photo : Benjamin Musella - PNR Queyras



La Montette (C)

Durant 3 siècles des familles étaient installées ici. Elles cultivaient la terre, produisaient du pain et du fromage. Elles commerçaient avec les vallées Italiennes par le col Saint Martin. A l'instar de beaucoup de hameaux du Queyras, la Montette a été progressivement abandonnée à la fin du XIXème siècle. La chapelle Sainte Marie Madeleine rénovée en 2003, est le seul bâtiment encore en état de l'ancien hameau de la Montette. Il y a un tronc dressé en face de la chapelle. C'est "l'arbre de la liberté" datant de la révolution. Depuis cette époque, il a été relevé après chaque chute.

Crédit photo : Benjamin Musella - PNR Queyras



Fours communautaires (D)

Longtemps, la base de l'alimentation des Queyrassins fût le pain. Chaque village de la République des Escartons avait un ou plusieurs fours communautaires. A la différence des fours banaux du royaume de France, aucune taxe n'incombait aux utilisateurs, mais les règles de partage étaient strictes. Chaque famille préparait sa pâte et utilisait le four à tour de rôle. La première était en charge de l'allumage. Une fois ses cuissons finies elle réchauffait le four pour les suivants. La famille d'après, effectuait ses cuissons et réchauffait le four. Ce manège pouvait prendre plusieurs jours et la dernière famille était en charge du nettoyage. A chaque cuisson l'ordre d'utilisation du four changeait. Ainsi l'allumage et le nettoyage s'effectuaient à tour de rôle.

Crédit photo : Benjamin Musella - PNR Queyras



Oratoire Saint Joseph (E)

Petites constructions religieuses, les oratoires peuvent être faits de différents matériaux et avoir des formes variées. Mais ils ont généralement de nombreux points communs : un soubassement, un fût (pilier ou colonne où peut figurer, le nom du saint et du donateur, la date de construction et divers informations), la niche abritant le saint, et la grille protégeant la statue. Le tout est surmonté d'un toit et d'une croix. Ici l'oratoire Saint Joseph, a été érigé en l'honneur du père nourricier de Jésus, patron des Familles, des artisans, des travailleurs, des voyageurs et exilés, des fossoyeurs et des mourants.

Crédit photo : Benjamin Musella - PNR Queyras



- En aucun cas les auteurs des contenus de ce site ne sauraient être tenus pour responsables de problèmes ou d'accidents sur les itinéraires cités.
- Cependant, nous comptons sur vous pour signaler toutes contradictions importantes entre cette fiche et le terrain.
- Pensez également à signaler les éventuels problèmes rencontrés pendant votre balade sur <http://sentinelles.sportsdenature.fr> (erreur de balisage, panneau défectueux, pollution, conflit d'usages...).
- La vente de cette fiche est autorisée au coût d'impression.
- Ne pas jeter dans la nature.

L'outil Geotrek a été financé par l'Union européenne, le Parc national des Ecrins et le Parc national du Mercantour.

Le projet Chemins des Parcs est financé par la Région Provence-Alpes-Côte-d'Azur et les Parcs naturels régionaux des Alpilles, de Camargue, du Luberon, du Queyras et du Verdon.

Ce projet partenarial rassemble également le Comité Régional du Tourisme, les agences départementales de développement touristique, les offices de tourisme et les syndicats d'initiative.

- The authors of this website will in no case be held responsible for problems or accidents on the routes mentioned.
- We count on you to point out any inconsistency between this content and the field itineraries
- Please report any problems encountered on the routes (route marking problems, defective panels, pollution, conflict of uses ...) on <http://sentinelles.sportsdenature.fr>
- The sale of this sheet is authorized at the cost of printing
- Please don't litter

The Geotrek tool was funded by the European Union, the Ecrins National Park and the Mercantour National Park.

The Chemins des Parcs project is funded by the Provence-Alpes-Côte-d'Azur Region and the regional nature parks of Alpilles, Camargue, Luberon, Queyras and the Verdon.

This project was developed in partnership with the Regional Tourism Committee, the departmental tourist development agencies, and tourist offices.

www.cheminsdesparcs.fr

*Tours et détours dans les Parcs naturels régionaux
de Provence-Alpes-Côte d'Azur*

Avec le soutien de

