

OPPÈDE - Le Bastidon du Pradon

Oppède



Ascension du Petit Luberon par le GR® (©Léa Samson - PNR Luberon)

Une ascension rapide et active du flanc nord du Petit Luberon, dans une ambiance sauvage, entre forêt et garrigue. Une sensation intemporelle, un plaisir brut !

« Au départ d'Oppède-le-Vieux, l'itinéraire grimpe rapidement jusqu'au plateau sommital du Petit Luberon (705 m), s'enfonce un court instant sous les grands cèdres pour dévoiler la cabane du Bastidon du Pradon, puis replonge côté nord par une succession d'épaules dénudées, entre garrigue et rocaïlle. De larges panoramas s'ouvrent sur la vallée du Calavon, les Monts-de-Vaucluse et le Ventoux au loin. La descente finale, raide et sauvage, se termine sous les cèdres et revient au village par un ancien chemin caladé. Un ravissement ! ». Marie Grenouilleau, stagiaire Chemins des Parcs au PNR Luberon.

Infos pratiques

Pratique : À pied

Durée : 3 h 30

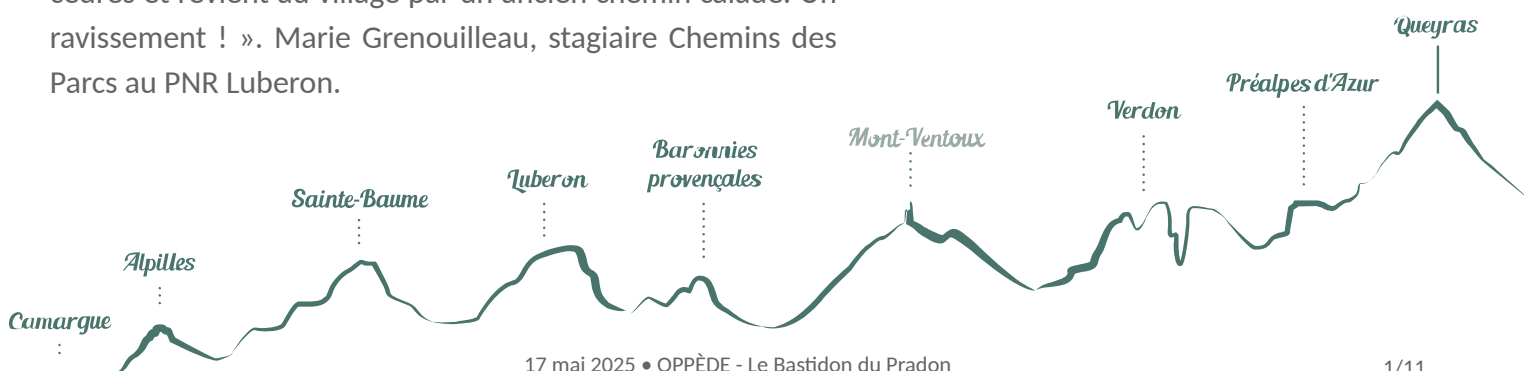
Longueur : 9.0 km

Dénivelé positif : 552 m

Difficulté : Difficile

Type : Boucle

Thèmes : Faune, Flore, Refuge



Itinéraire

Départ : Place de la Croix, centre d'Oppède-le-Vieux

Arrivée : Place de la Croix, centre d'Oppède-le-Vieux

Balisage :  GR®  Non balisé  PR

De la place de la Croix, longer les halles, avancer rue du Portalet, puis par une ruelle étroite et un balcon rocailleux, atteindre en contrebas le chemin de la Fontaine (GR®). Emprunter le chemin sur la droite.

1- Au carrefour "Poudarrigue", poursuivre le GR® à droite et monter le sentier caillouteux. Atteindre un petit collet (338 m) et continuer de monter à droite. Franchir plusieurs lacets, poursuivre l'ascension sur l'épaule et atteindre enfin la piste forestière revêtue.

2- Au carrefour "Bastidon du Pradon", virer à gauche et 20 m plus loin s'engager à droite dans le sous-bois (GR®). Gagner le petit refuge du Bastidon du Pradon 150 m plus loin. Revenir ensuite sur ses pas jusqu'au point 2, virer à gauche et emprunter la piste forestière vers l'ouest (PR). 250 m plus loin, dépasser le carrefour "La Jassine" et continuer la piste tout droit. Se laisser glisser sur 1 km.

3- Au carrefour "Les Aires de Bedoin", virer à droite et suivre la piste en terre et cailloux. Avancer 400 m sur le plateau.

4- Attention de ne pas rater le sentier qui part à droite (caïrn - faire demi-tour si vous atteignez la station météo !). Avancer sur l'épaule de la Barre de Fiot (balisage peu évident). Au bout de la Barre de Gautier, s'orienter à droite (point 601 m), descendre 300 m et basculer à gauche dans le vallon. 500 m plus loin et 180 plus bas, continuer sur le flanc gauche du vallon, franchir plusieurs épingles et déboucher sur le sentier traversier en pied du massif.

5- Au déboucher sur un sentier bien marqué, virer à droite (GR®), descendre encore puis remonter légèrement pour basculer sur la clairière du vallon de Combrès. Au carrefour "Combrès", virer à gauche puis remonter à droite l'ancien chemin caladé qui débouche après quelques marches dans le village d'Oppède-le-Vieux.

Itinéraire du réseau touristique départemental de randonnée de Vaucluse (PDIPR 84).

Sur votre chemin...



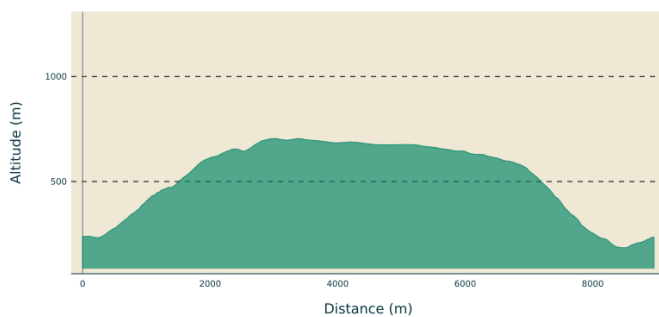
- | | | | |
|--|---|--|---|
| | Le village d'Oppède (A) | | Le jardin paysager de Sainte-Cécile (B) |
| | La halle (C) | | Vieilles forêts et arbres gîtes (D) |
| | En face ça grimpe ! (E) | | Oppède-le-Vieux, joyau minéral (F) |
| | Magicienne dentelée (G) | | Bastidon du Pradon (H) |
| | Une mer tropicale (I) | | L'archaïque Grand Ephèdre (J) |
| | Exceptionnelles pelouses des crêtes (K) | | Lézard ocellé (L) |
| | Vautour percnoptère en danger (M) | | |

Toutes les infos pratiques

⚠️ Recommandations

- Sur les crêtes, entre les points 2 et 4, et alentours : ATTENTION ZONE PASTORALE. En présence de chiens de protection venus à ma rencontre, je ne les caresse pas ni ne les menace. Je m'arrête, puis j'attends patiemment la fin du "contrôle" avant de reprendre calmement mon chemin en contournant le plus possible le troupeau. De préférence, ne pas emmener son chien et, sinon, bien le tenir en laisse.
- Entre les points 4 et 5 : attention aux chevilles dans les zones calcaires érodées (lapiaz) et dans la descente de la Barre de Gautier.
- RISQUE INCENDIE. Le feu est l'ennemi de la forêt... et du randonneur ! Je ne fume pas en forêt et n'y allume pas de feu, d'autant que quelle que soit la saison, c'est interdit ! Et en période estivale, avant de partir en balade, je me renseigne sur les [conditions et réglementations d'accès aux massifs forestiers](#).

Profil altimétrique



Altitude min 185 m
Altitude max 705 m

Accès routier

A 11 km à l'est de Cavaillon, par les D973, D2 et D29.

Parking conseillé

Parking de Sainte Cécile, sous Oppède-le-Vieux (parking payant).

Lieux de renseignements

Maison du Parc naturel régional du Luberon



60, place Jean Jaurès, 84400 Apt

accueil@parcduluberon.fr

Tel : +33 (0)4 90 04 42 00

<https://www.parcduluberon.fr/>

OTI Destination Luberon

Place François Tourel, 84300 Cavaillon

contact@destinationluberon.com

Tel : +33 (0)4 90 71 32 01

<https://www.destinationluberon.com/>

Sur votre chemin...



Le village d'Oppède (A)

Le vieux village a été édifié sur un éperon rocheux, au pied d'un château du Moyen-Âge aujourd'hui en ruine. Ses maisons de la Renaissance, certaines également ruinées et ses ruelles caladées lui confèrent une atmosphère bucolique, hors-du-temps. Au XIXe s., cherchant des terres plus propices à la culture, les habitants se sont peu à peu installés dans la plaine où s'est développé le quartier des Poulivets devenu aujourd'hui le nouveau centre villageois.

Crédit photo : ©Daniel Grenouilleau



Le jardin paysager de Sainte-Cécile (B)

Prenez le temps d'aller voir, côté nord du village, le [jardin paysager](#) des terrasses de Sainte-Cécile ! Ces quinze terrasses en pierre sèche rassemblent plus de quarante espèces d'arbres et d'arbustes typiques du pays. En forme d'amphithéâtre, c'est une véritable concentration des joyaux du Luberon sur 1,6 ha.


Crédit photo : ©Destination Luberon



La halle (C)

Comme en témoigne l'inscription gravée dans un des piliers en pierre de taille, cette halle fût édifée en 1772. Située sur la place de la croix et contre le rempart, elle accueillait les réunions des villageois et notamment les foires. De forme simple (avec un appentis allongé), on notera néanmoins le soin apporté aux chapiteaux moulurés des piliers. Elle fût restaurée en 1991 sur trois travées alors manquantes.

Crédit photo : ©PNR Luberon



Vieilles forêts et arbres gîtes (D)

Ici l'ambiance est particulière, la richesse écologique remarquable. Véritables HLM à mousses et à champignons, les arbres âgés accueillent une multitude d'habitants ; oiseaux, insectes, ou chauves-souris... Dans les fentes des branches, les trous creusés par les pics ou encore sous le lierre, ils y nichent ou débusquent des insectes mangeurs de bois (xylophages). La flore de ces sous-bois est également originale. Ces forêts âgées sont précieuses.

Crédit photo : Claude Tardieu



En face ça grimpe ! (E)

En contrebas sur la falaise du cuestas, face au vieil Oppède, émerge la barre rocheuse de la Dent du Loup, prisée des escaladeurs du pays depuis la fin des années 80. Ce petit site sportif et site école d'escalade de 25 m de haut, recèle une soixantaine de voies d'une difficulté de 4b à 6c (un 7b). Sur le versant est du même cuestas, se dresse Brécugne, un autre secteur d'escalade, plus récent. Ce site sportif, ouvert aux grimpeurs uniquement du 1er septembre au 15 mai afin de respecter la tranquillité du voisinage, propose 100 voies d'une difficulté de 4b à 7b (deux 7c). Enfin, à l'ouest du village, se cache un petit site école avec quelques voies faciles. Ces trois secteurs d'escalade, équipés et gérés par le Comité Territorial Vaucluse de la Fédération Française de la Montagne et de l'Escalade (CT84-FFME), sont avec la bienveillance de la commune, inscrits au Plan Départemental des Espaces Sites Itinéraires de Vaucluse (PDESI 84). Ils forment ainsi le site d'escalade d'Oppède, seul site du Petit Luberon où l'escalade est autorisée ; toutes les autres falaises du massif sont depuis 1990 interdites à la pratique de l'escalade par arrêté préfectoral de protection de biotope (APB), afin de préserver la reproduction et la survie des grands rapaces.

Crédit photo : ©Pierre Duret



Oppède-le-Vieux, joyau minéral (F)

Le vieux village d'Oppède est un équilibre parfait entre bâtisses, verdure et lumière, entre mystères et histoire. Un village hors du temps, dominé par le château et la collégiale, qui nous replonge en plein Moyen-Age. De cette impressionnante forteresse du XIIIe s., il ne reste que quelques ruines, murs, arcs, salles voûtées et fenêtres qui nous laissent imaginer la grandeur passée de ce site. Le château a appartenu à la famille Maynier d'Oppède, dont Jean, président du Parlement d'Aix fit appliquer l'arrêté royal et organisa le massacre de 3000 vaudois à Cabrières d'Avignon et à Mérindol en 1545.

Crédit photo : ©Destination Luberon



Magicienne dentelée (G)

La Magicienne dentelée (*Saga pedo*) est la plus grande sauterelle de France et parmi les plus grands insectes. Elle peut en effet mesurer jusqu'à 11 cm. Très discrète, elle affectionne les pelouses sèches et garrigues du sud de la France que l'on retrouve ici. Fait rare, il n'existe pas de mâles magicienne dentelée. Les femelles se reproduisent par parthénogénèse (reproduction asexuée) et les descendants de chaque femelle sont donc des clones.


Crédit photo : ©Laurent Michel - PNR Luberon



Bastidon du Pradon (H)

La petite cabane non gardée qui se cache dans le sous-bois se nomme "Bastidon du Pradon". Ouverte aux randonneurs ou encore aux cavaliers de passage, elle est en accès libre. À l'intérieur, pas de matelas ni de couvertures mais elle est idéale pour se restaurer et se mettre à l'abri pour une pause les jours de gros mistral ! Attention, faire du feu à proximité ou même dans l'ancienne cheminée du cabanon aujourd'hui condamnée, est strictement interdit et ce toute l'année. Qu'on se le dise !

Crédit photo : ©DR - refuges.info



Une mer tropicale (I)

Le plateau sommital du Petit Luberon est constitué de roches calcaires qui se sont formées dans un fond marin, il y a environ 130 millions d'années. À cette époque, la France et en particulier la Provence étaient situées plus au sud. Le climat était donc plus chaud qu'aujourd'hui et le fond de la mer peuplé de coraux, de rudistes (mollusques bivalves disparus il y a 66 millions d'années), d'oursins, d'escargots...

Crédit photo : ©Tristan Hisberg - PNR Luberon



L'archaïque Grand Ephèdre (J)

Dans cet habitat calcaire se développe le Grand Ephèdre (*Ephedra major*), buisson original au milieu de la végétation commune des collines méditerranéennes. Cette plante aux rameaux composés d'articles successifs est l'une des plus anciennes du monde végétal encore présente aujourd'hui. Favorisée par des conditions extrêmes liées au mistral notamment, elle se cantonne à l'extrémité ouest du Massif du Luberon. Vous pourrez remarquer ses fruits mûrs rouge vif d'août à septembre.

Crédit photo : ©Régis Gaudin - ONF



Exceptionnelles pelouses des crêtes (K)

Issues de la pratique ancestrale du pâturage et des contraintes particulières des climats méditerranéen et alpin combinés, les pelouses du Luberon abritent de nombreuses espèces patrimoniales de plantes et d'insectes. Elles constituent aussi les zones de chasse des grands rapaces. L'action des moutons au printemps, associée à des débroussailllements, contient l'extension des arbustes. Des suivis scientifiques des espèces rares et sensibles sont menés sur plusieurs sites.

Crédit photo : ©Eric Garnier - PNR Luberon



Lézard ocellé (L)

Le Lézard ocellé est le plus grand lézard d'Europe, certains individus peuvent atteindre 90 cm queue comprise. Il est facilement reconnaissable à sa grosse tête triangulaire, sa teinte vert jaunâtre et ses cercles ou « ocelles » bleu vif sur ses flancs. Il apprécie les milieux ouverts et les sols secs tels que les garrigues rocailleuses. Ce lézard se nourrit de gros insectes, araignées et petits rongeurs. Il est très menacé aujourd'hui en raison de la disparition des zones ouvertes.

Crédit photo : ©DR-G. Deso



Vautour percnoptère en danger (M)

Avec 5 couples territoriaux sur les 82 à 88 recensés en France, le Luberon est l'un des derniers territoires refuges du sud-est pour le rare et protégé Vautour percnoptère (*Neophron percnopterus*). Véritable équarrisseur naturel, il est essentiellement menacé par la régression des troupeaux et l'appauvrissement de ses ressources alimentaires. Pour assurer la survie de cette espèce, le Parc du Luberon organise l'approvisionnement de placettes d'alimentation et effectue un suivi rapproché en partenariat avec l'ONF Luberon, la LPO PACA et le CEN. Le respect de la tranquillité de ce secteur du Petit Luberon au printemps et en été, permettra peut être au Vautour percnoptère de nicher de nouveau dans les falaises proches.

Crédit photo : ©David Tatin



- En aucun cas les auteurs des contenus de ce site ne sauraient être tenus pour responsables de problèmes ou d'accidents sur les itinéraires cités.
- Cependant, nous comptons sur vous pour signaler toutes contradictions importantes entre cette fiche et le terrain.
- Pensez également à signaler les éventuels problèmes rencontrés pendant votre balade sur <http://sentinelles.sportsdenature.fr> (erreur de balisage, panneau défectueux, pollution, conflit d'usages...).
- La vente de cette fiche est autorisée au coût d'impression.
- Ne pas jeter dans la nature.

L'outil Geotrek a été financé par l'Union européenne, le Parc national des Ecrins et le Parc national du Mercantour.

Le projet Chemins des Parcs est financé par la Région Provence-Alpes-Côte-d'Azur et les Parcs naturels régionaux des Alpilles, de Camargue, du Luberon, du Queyras et du Verdon.

Ce projet partenarial rassemble également le Comité Régional du Tourisme, les agences départementales de développement touristique, les offices de tourisme et les syndicats d'initiative.

- The authors of this website will in no case be held responsible for problems or accidents on the routes mentioned.
- We count on you to point out any inconsistency between this content and the field itineraries
- Please report any problems encountered on the routes (route marking problems, defective panels, pollution, conflict of uses ...) on <http://sentinelles.sportsdenature.fr>
- The sale of this sheet is authorized at the cost of printing
- Please don't litter

The Geotrek tool was funded by the European Union, the Ecrins National Park and the Mercantour National Park.

The Chemins des Parcs project is funded by the Provence-Alpes-Côte-d'Azur Region and the regional nature parks of Alpilles, Camargue, Luberon, Queyras and the Verdon.

This project was developed in partnership with the Regional Tourism Committee, the departmental tourist development agencies, and tourist offices.

www.cheminsdesparcs.fr

*Tours et détours dans les Parcs naturels régionaux
de Provence-Alpes-Côte d'Azur*

Avec le soutien de

