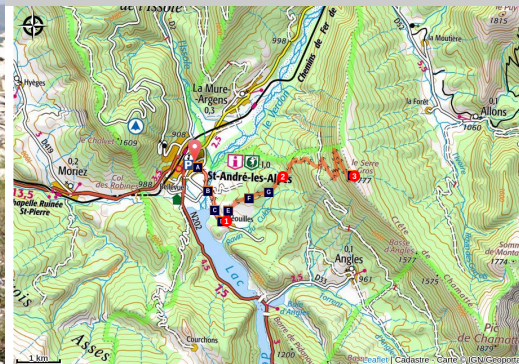


## SAINT-ANDRÉ-LES-ALPES - La crête des Serres

Saint-André-les-Alpes



La crête des Serres (Christian Peugot)

*Longue randonnée sur l'imposante crête des Serres. Nous bénéficierons de ses 1 777 mètres de panoramas remarquable sur les sommets des alpes du sud et sur le lac de castillon et les sommets du Haut-Verdon en toile de fond.*

Quitter la place du village pour rejoindre, à 1 778 m, les pâturages de la montagne de la crête des serres, découvrir un panorama exceptionnel, les plants de lavandes fine, le Verdon. Cette randonnée est un véritable dépaysement !

### Infos pratiques

Pratique : À pied

Durée : 6 h 30

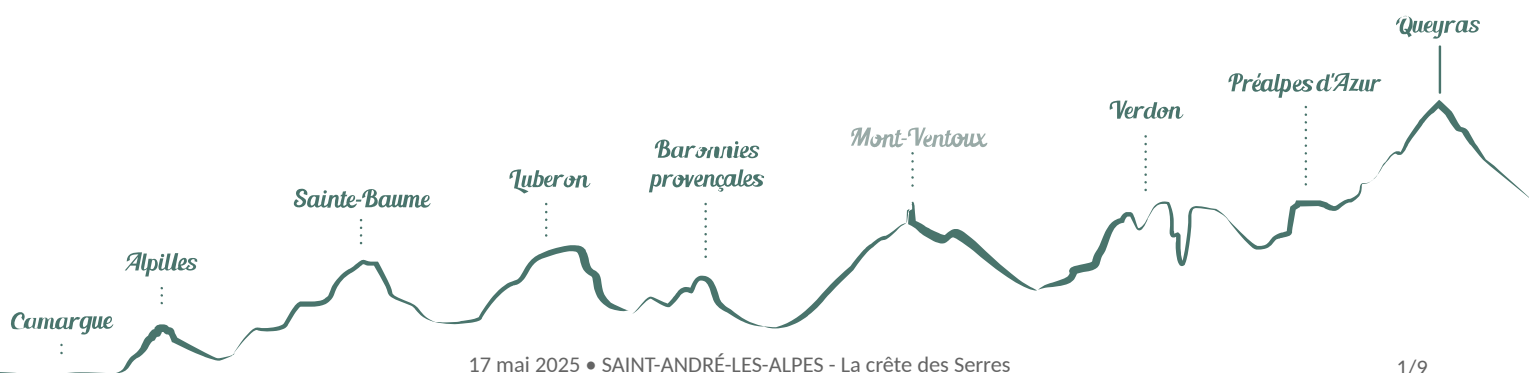
Longueur : 16.6 km

Dénivelé positif : 931 m

Difficulté : Difficile

Type : Aller-retour

Thèmes : Elevage et pastoralisme,  
Patrimoine et histoire, Point de vue



# Itinéraire

Départ : Rue du Moulin, Saint-André-les-Alpes

Arrivée : Saint-André-les-Alpes

Balisage :  PR

Depuis la place de Verdun se diriger vers l'église, en face rejoindre la Grand'Rue puis emprunter la première à droite (rue du Moulin). Emprunter le chemin vicinal n°2 de Méouilles. Poursuivre sur cette route jusqu'au Verdon et le traverser. Continuer en rive gauche sur la route, puis 200 m avant le château de Méouilles, en face de l'accès au site des Deux Saints, emprunter le sentier partant sur la gauche en direction de la montagne.

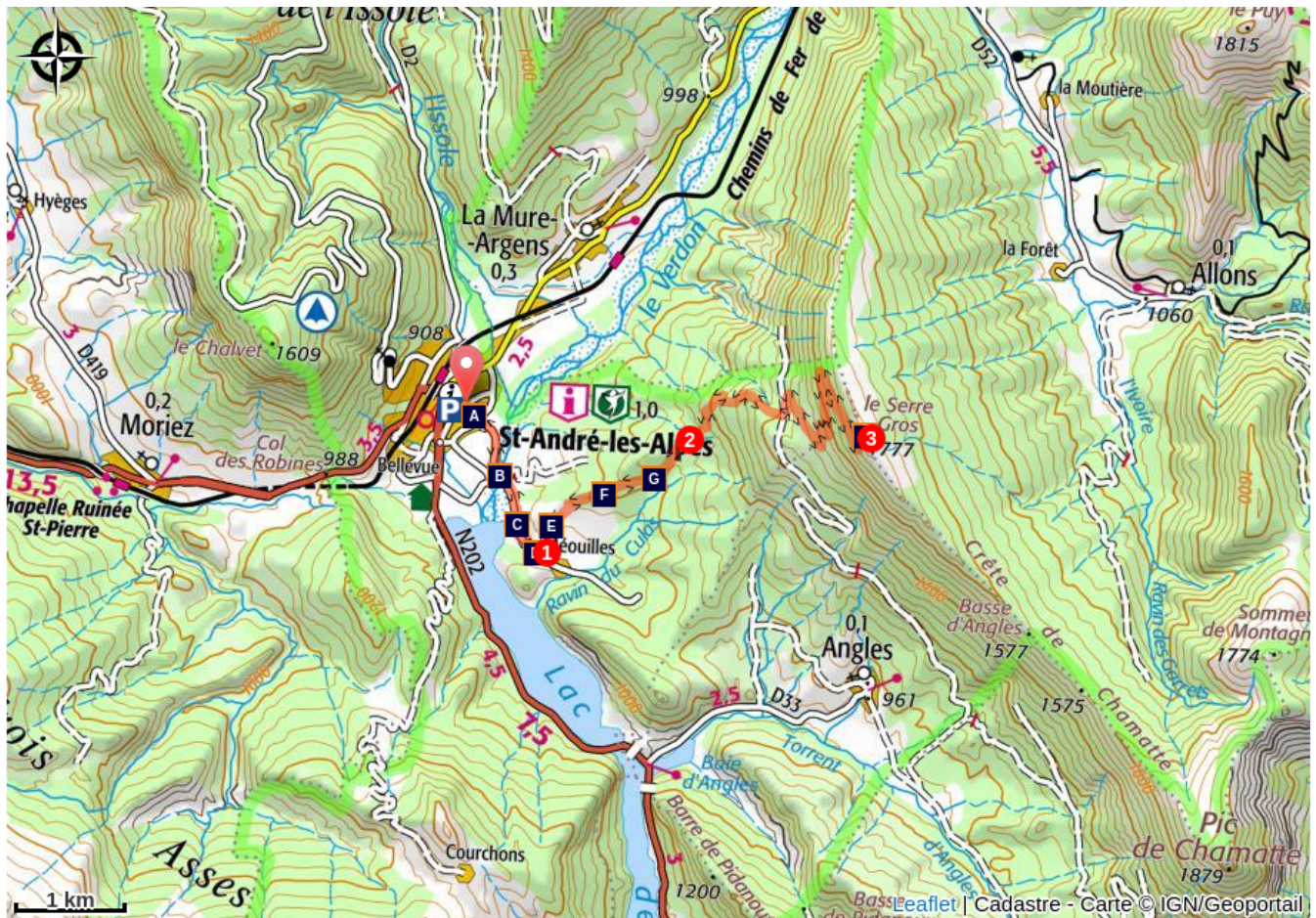
**1** - Longer le sentier le long d'une robine (terre noire), puis une clairière avant de rentrer en sous-bois. A 400 m, rejoindre un chemin dans un virage. Continuer à monter, puis à 200 m, suivre le sentier et descendre à droite. Remonter le sentier. A la sortie du bois, traverser la clairière et, en contrebas d'un chalet, rejoindre la piste de la maison du Villard. Monter par celle-ci à la forêt domaniale.







**2** - Grimper par le sentier qui s'élève en lacets entrecoupés d'une traîne. Suivre le sentier moins raide et plus agréable. Après 1,5 km de marche rejoindre une piste forestière. Prendre le sentier montant en face. Faire la dernière ascension par un sentier montant par de longues traversées jusqu'à la crête. Rejoindre le sommet de Serre Gros à 100 m à droite.

**3** - Au sommet redescendre par le même itinéraire.



# Sur votre chemin...



-  La passion du jeu (A)
-  Saint Pierre et Paul veillent (C)
-  Crête des Serres (E)
-  Dites-le... avec des fromages ! (G)
-  Un pont trop loin (B)
-  Les deux... Saints suite (D)
-  Le pic de Chamatte (F)
-  La Haute-Provence ne manque pas de sel (H)

# Toutes les infos pratiques

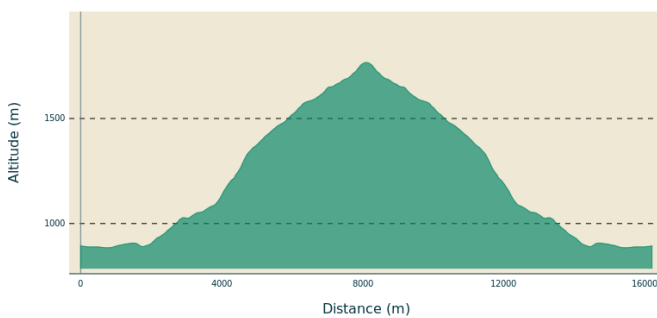
## **Recommandations**

Eviter les fortes chaleurs estivales, partir tôt.

Prévoir : 2L d'eau minimum par personne, un chapeau et des chaussures de randonnée. Attention neige en hiver.

Saisons privilégiées : Printemps, automne.

## **Profil altimétrique**



## **Transports**

Limitons les déplacements en voiture, pensons aux transports en commun et au covoiturage. Tous les transports en commun sur [www.pacamobilite.fr](http://www.pacamobilite.fr)

## **Accès routier**

A 21 km au nord de Castellane par la D955 et la N202

## **Parking conseillé**

Parking, place de Verdun

## Lieux de renseignements

Maison du Parc naturel régional du Verdon -  
Domaine de Valx



Domaine de Valx, 04360 Moustiers-Sainte-Marie

[info@parcduverdon.fr](mailto:info@parcduverdon.fr)

Tel : +33 (0)4 92 74 68 00

<http://www.parcduverdon.fr/>

OT Saint André les Alpes - Barrême

Place Marcel Pastorelli, 04170 Saint-André-les-Alpes

[info@ot-st-andre-les-alpes.fr](mailto:info@ot-st-andre-les-alpes.fr)

Tel : +33 (0)4 92 89 02 39

<http://www.ot-st-andre-les-alpes.fr/>

# Sur votre chemin...

---



## La passion du jeu (A)

Les habitants de la Provence entière sont réputés pour aimer jouer aux cartes et aux boules. Ce fut une passion pour la plupart, comme en témoigne, le 16 avril 1837, le Journal des Basses-Alpes qui rend compte de l'ardeur de deux habitants de Saint-André-les-Alpes. L'un des notables du pays qui avait disparu depuis 48 heures ; mais le notable reparut bientôt, il avait passé tout ce temps à jouer aux cartes dans une étable, à la clarté d'une lampe.

Crédit photo : DR

---



## Un pont trop loin (B)

Pont en structure métallique l'ouvrage rappelons que la belle ferronnerie des rembardees été exécutée à Saint André les Alpes par Louis Bourrillon.

Crédit photo : Stefano Blanc - PNR Verdon

---



## Saint Pierre et paul veillent (C)

Les deux grandes silhouettes blanches que vous devinez au loin, sur le relief de Méouilles, sont des statues protectrices réalisées à la fin du XIXe siècle, à la demande d'un enfant du pays qui avait "réussi " loin de chez lui. Monsieur Philip, ce bienfaiteur local, avait en effet quitté Saint-André-les-Alpes pour Toulon où il devint un décorateur reconnu. C'était aussi un homme très religieux qui souhaita témoigner de sa ferveur religieuse comme de l'attachement qu'il portait à son pays natal.

Crédit photo : Stefano Blanc - PNR Verdon

---



## Les deux... Saints suite (D)

Son choix se porta sur le site de Méouilles dont il fit restaurer l'église à grand frais. Mais cette action, saluée par l'ensemble des habitants, ne lui a pas suffi. C'est pour cette raison qu'il commanda ces deux statues monumentales. Il paraît même, mais rien n'est certain, qu'elles font fonction de reliquaires, certains ossements des apôtres se trouvant à l'intérieur. La première pierre de l'imposant piédestal qui les supporte fut posée en 1891. Les statues l'y rejoignirent l'année suivante.

Crédit photo : Stefano Blanc - PNR Verdon





## Crête des Serres (E)

Petite crête sans prétention vue de loin, la vue au sommet avec ses 1778 mètres est pourtant bien agréable avec notamment le lac de Castillon en contrebas et les sommets du Haut-Verdon en toile de fond.

Crédit photo : Stefano Blanc - PNR Verdon



## Le pic de Chamatte (F)

Le Pic de Chamatte, du haut de ses 1879 mètres, est un joli sommet se situant dans les Préalpes d'Azur, dans les Alpes de Haute Provence il domine une partie du Parc Naturel Régional du Verdon et offre un panorama assez étendu des Préalpes de Digne jusqu'au Mercantour. Il est composé d'une face nord très peu inclinée et sans grand intérêt, d'une face est rocailleuse et dangereuse, d'une face sud boisée et intéressante et d'une face ouest peu inclinée et boisée.

Crédit photo : Stefano Blanc - PNR Verdon



## Dites-le... avec des fromages ! (G)

Qui dit élevage dit fromages. Cette production a tenu depuis le Moyen Âge et jusqu'à la fin du XIXe siècle au moins une grande place dans l'économie locale car ses vertus n'étaient pas seulement alimentaires. Le "pasquerium" est établi au Moyen Âge c'est une redevance perçue sur les ovins par le comte de Provence et parfois les seigneurs locaux sur les pâturages et les fromages produits. Les tarifs diffèrent d'un lieu à l'autre, il s'agit parfois d'un fromage par jour, ailleurs d'un par semaine.

Crédit photo : Stefano Blanc - PNR Verdon



## La Haute-Provence ne manque pas de sel (H)

Indispensable à l'alimentation des hommes et de leurs troupeaux, le sel provenait principalement des salins. Il est une autre ressource en sel, plus proche des habitants : ce sont les sources salées que l'on rencontre un peu partout en Haute-Provence. Ce sel si précieux témoigne de la présence d'un milieu marin en ces lieux durant l'ère secondaire, voici 220 millions d'années environ. La région de Saint-André est riche en sources de ce type.

Crédit photo : Christian Peugeot



- En aucun cas les auteurs des contenus de ce site ne sauraient être tenus pour responsables de problèmes ou d'accidents sur les itinéraires cités.
- Cependant, nous comptons sur vous pour signaler toutes contradictions importantes entre cette fiche et le terrain.
- Pensez également à signaler les éventuels problèmes rencontrés pendant votre balade sur <http://sentinelles.sportsdenature.fr> (erreur de balisage, panneau défectueux, pollution, conflit d'usages...).
- La vente de cette fiche est autorisée au coût d'impression.
- Ne pas jeter dans la nature.

L'outil Geotrek a été financé par l'Union européenne, le Parc national des Ecrins et le Parc national du Mercantour.

Le projet Chemins des Parcs est financé par la Région Provence-Alpes-Côte-d'Azur et les Parcs naturels régionaux des Alpilles, de Camargue, du Luberon, du Queyras et du Verdon.

Ce projet partenarial rassemble également le Comité Régional du Tourisme, les agences départementales de développement touristique, les offices de tourisme et les syndicats d'initiative.

- The authors of this website will in no case be held responsible for problems or accidents on the routes mentioned.
- We count on you to point out any inconsistency between this content and the field itineraries
- Please report any problems encountered on the routes (route marking problems, defective panels, pollution, conflict of uses ...) on <http://sentinelles.sportsdenature.fr>
- The sale of this sheet is authorized at the cost of printing
- Please don't litter

The Geotrek tool was funded by the European Union, the Ecrins National Park and the Mercantour National Park.

The Chemins des Parcs project is funded by the Provence-Alpes-Côte-d'Azur Region and the regional nature parks of Alpilles, Camargue, Luberon, Queyras and the Verdon.

This project was developed in partnership with the Regional Tourism Committee, the departmental tourist development agencies, and tourist offices.



[www.cheminsdesparcs.fr](http://www.cheminsdesparcs.fr)

*Tours et détours dans les Parcs naturels régionaux  
de Provence-Alpes-Côte d'Azur*

Avec le soutien de

