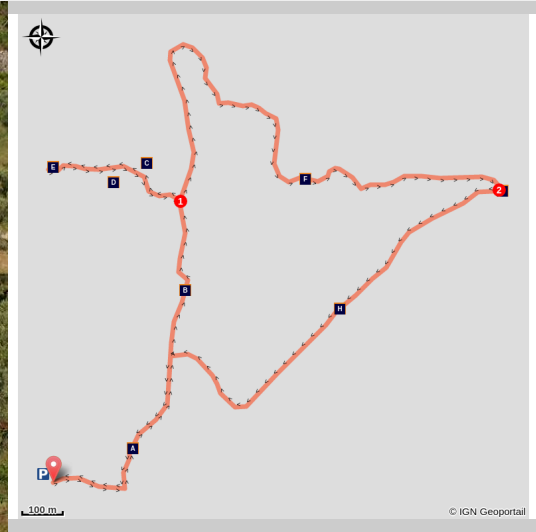


TARASCON - La Routo : Autour de Saint-Gabriel

Tarascon



Troupeau de chèvres du Rove autour de Saint-Gabriel. (Lionel Roux)



Venez vous promener sur les hauteurs de Saint-Gabriel, imprégnées du passé pastoral des Alpilles !

A Saint-Gabriel, la nature des Alpilles et l'élevage pastoral se marient superbement à un patrimoine historique exceptionnel. Depuis des siècles, Saint-Gabriel constitue un point de rencontre idéal pour les hommes, de même qu'un lieu de rassemblement des troupeaux sur la Routo de transhumance. Ainsi, c'est en suivant les pas de la transhumance que se révèlent les facettes méconnues de ce secteur privilégié, porte d'entrée du Parc naturel régional des Alpilles.

Infos pratiques

Pratique : À PIED

Durée : 2 h

Longueur : 5.1 km

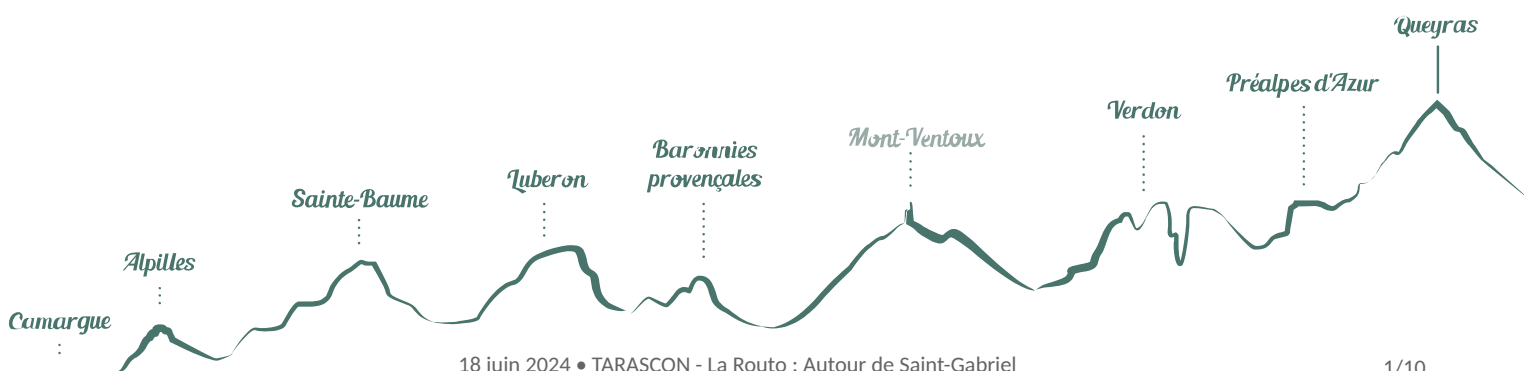
Dénivelé positif : 160 m

Difficulté : Très facile

Type : Boucle

Thèmes : Elevage et pastoralisme,
Flore, Patrimoine et histoire

Accessibilité : Rando avec âne



Itinéraire

Départ : Parking du Planet, Tarascon

Arrivée : Tarascon

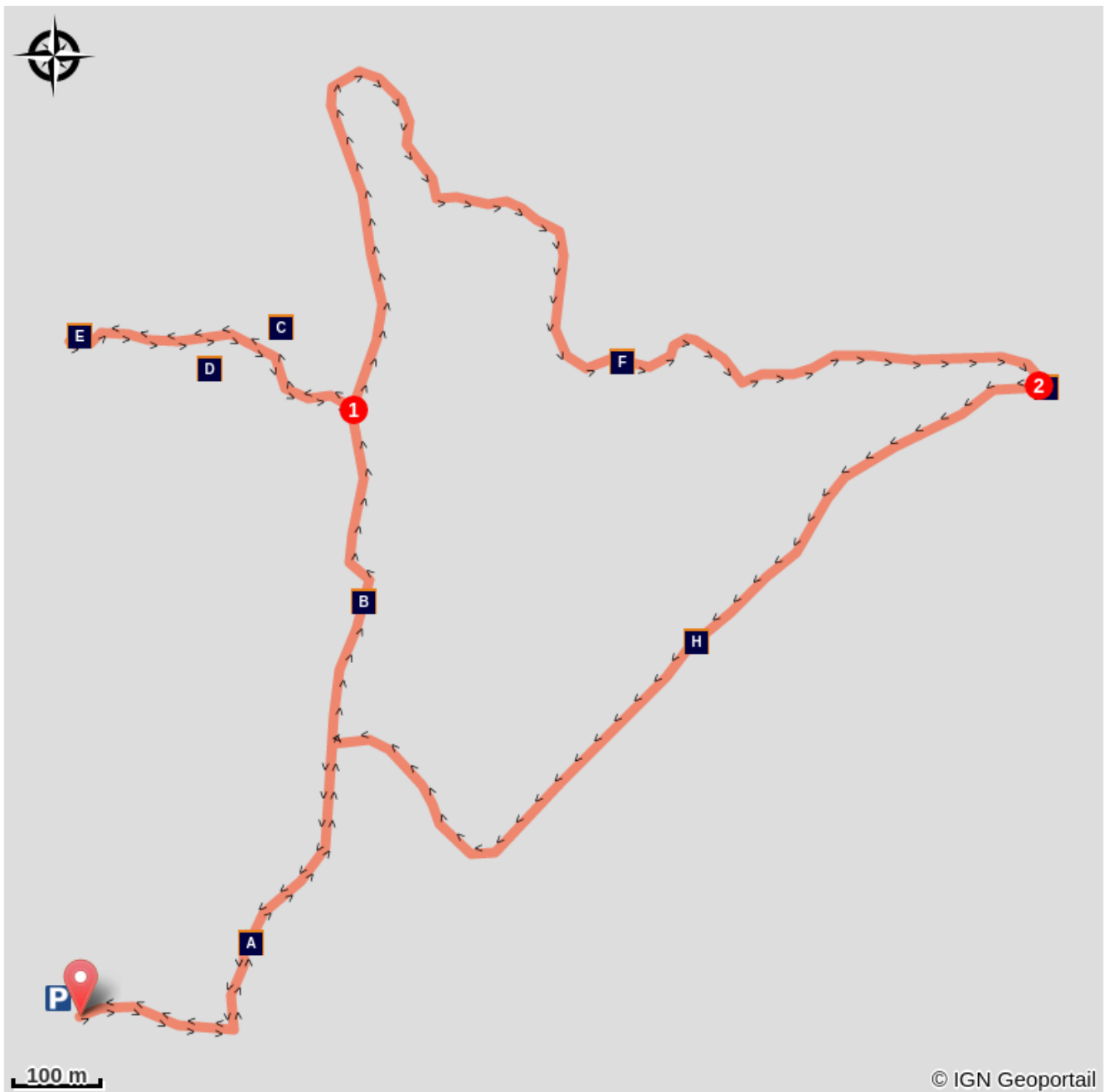
Balisage :  GR®  PR





Du départ, passer la barrière et suivre le chemin sur la gauche balisé PR. Au large carrefour de pistes avec une citerne enterrée, continuer en suivant le panneau "Chapelle St Gabriel 0,8 km".





1 - A la vue du Castrum, prendre à gauche jusqu'à la chapelle Saint-Gabriel. Revenir au point n°1 et emprunter à gauche. A la fourche, gravir le chemin de droite balisé PR. Continuer sur 1,2 km. (!) Ne pas emprunter le chemin à droite balisé d'une flèche bleue.

2 - Au croisement, basculer à droite, en suivant le panneau du département "Chapelle St Gabriel 2 km". Suivre ce chemin balisé PR et GR® sur 1 km et rejoindre le premier carrefour. Emprunter à gauche et revenir au point de départ.

Sur votre chemin...



-  Pinède méditerranéenne (A)
-  Castrum de Saint-Gabriel (C)
-  Chapelle Saint-Gabriel (E)
-  Dectique à front blanc (G)

-  Les troupeaux contre l'incendie (B)
-  Reines des troupeaux (D)
-  Pin d'Alep (F)
-  Chèvre du Rove (H)

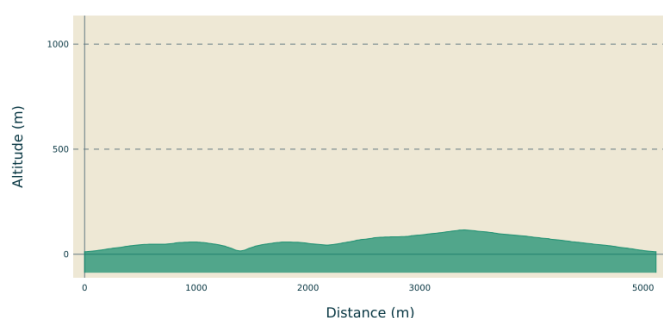
Toutes les infos pratiques

Recommandations

En été, les espaces naturels sont plus exposés aux risques d'incendie. L'accès est réglementé par arrêté préfectoral du 1er juin au 30 septembre pour protéger les promeneurs et les sites. Renseignez-vous pendant la période estivale au 08 11 20 13 13 (prix d'un appel local) ou sur <http://bpatp.paca-ate.fr/>
Cet itinéraire vous a plu ? Redécouvrez-le accompagné lors d'une sortie marquée Valeurs Parc avec les P'tits ânes.

Renseignements : Christelle DUBOIS - 06 68 34 62 59 - ptits_anes@yahoo.fr

Profil altimétrique



Altitude min 12 m
Altitude max 116 m

Transports

Chercher les horaires des transports en communs sur le site www.lepilote.com sur la commune de Tarascon.

Accès routier

A 14 km au sud-sud-ouest de Saint-Rémy de Provence par les D99, D32 et D33. Parking aménagé du Planet (commune de Tarascon), 800 m à gauche après la chapelle Saint-Gabriel en direction de Fontvieille.

Parking conseillé

Parking du Planet, en bordure de la D33, entre Tarascon et Fontvieille

Lieux de renseignements

Bureau d'information touristique (BIT) de Tarascon
en Provence



62 rue des Halles, 13150 Tarascon en Provence

tarascontourisme@agglo-accm.fr

Tel : +33 (0)4 90 91 03 52

<http://www.tarascon.fr/>

Maison du Parc naturel régional des Alpilles

2, boulevard Marceau, 13210 Saint-Rémy-de-Provence

contact@parc-alpilles.fr

Tel : +33 (0)4 90 90 44 00

<http://www.parc-alpilles.fr/>

Sur votre chemin...



Pinède méditerranéenne (A)

La pinède est un milieu composé de nombreux pins, que l'on a plantés ou non. On en retrouve très souvent dans le sud de la France, car ce sont des arbres qui ont besoin d'un sol sec et de très peu d'eau pour vivre. Suite à un incendie, le pin, et plus particulièrement le pin d'Alep, est l'essence qui repousse le plus vite.


Crédit photo : Jason Gaydier - PNR Alpilles



Les troupeaux contre l'incendie (B)

Le paysage des Alpilles a été façonné par des siècles de pastoralisme. Dans le massif, les troupeaux ovins, caprins ou bovins, jouent un rôle important dans l'entretien de l'espace naturel : en mangeant l'herbe et une partie des pousses d'arbres et d'arbustes, ils freinent l'embroussaillage. L'espace reste ainsi ouvert et les pelouses sont maintenues. Cette pratique participe à la protection de la forêt contre l'incendie et à la conservation de la biodiversité méditerranéenne.

Crédit photo : Lionel Roux



Castrum de Saint-Gabriel (C)

Cette place forte est construite au XIIIe s. pour assurer aux comtes de Provence la perception des droits de péage jusqu'à la fin du XVIe s. Seule la tour principale subsiste aujourd'hui. Sur les blocs de pierres, les nombreux signes lapidaires ont pu servir à identifier et payer les tailleurs ou à définir l'assemblage des pierres. Au XIXe s. une porte est percée et la tour est aménagée pour protéger du vent et de la pluie les bergers qui se retrouvaient ici avant le départ en transhumance.

Crédit photo : Jason Gaydier - PNR Alpilles



Reines des troupeaux (D)

L'artiste Yoann Crépin a utilisé des matériaux locaux et naturels glanés dans les Alpilles (cyprès, génévrier, olivier, clématite et asperge sauvage) pour constituer son petit troupeau de chèvres du Rove qui rend un hommage poétique à cette race caprine patrimoniale qui se rencontrait fréquemment au sein des grands troupeaux de Provence. Dans les massifs forestiers, elle joue aussi un rôle important : friande d'épineux délaissés par les moutons, elle participe à réduire le risque incendie.

Crédit photo : O. Fougeroux



Chapelle Saint-Gabriel (E)

Édifiée au XIIe s. sur un site païen, c'est une étape importante du chemin de St-Jacques-de-Compostelle. Son portail monumental, ses riches décorations inspirées de l'Antique et son oculus entouré du tétramorphe (les symboles des 4 évangélistes) la rendent unique. On y voit en haut l'aigle de St Jean, en bas l'ange de St Matthieu, à gauche le lion de St Marc et à droite le taureau de St Luc. L'agneau portant la croix représente quant à lui le Christ, sacrifié pour racheter les péchés des Hommes.

Crédit photo : O. Fougeroux



Pin d'Alep (F)

Le pin d'Alep est commun dans les Alpilles. En effet, au-delà d'apprécier les faibles altitudes (en dessous de 900 mètres) et les régions méditerranéennes (climat chaud, sols secs, ensoleillement important), il a la particularité de grandir très vite. C'est pourquoi on peut constater sa présence après les incendies, car c'est la première essence qui va reconstituer le paysage. Très inflammable, son écorce était auparavant utilisée pour le tannage des peaux ou encore des teintures.

Crédit photo : Jason Gaydier - PNR Alpilles



Dectique à front blanc (G)

Le Dectique à front blanc est une sauterelle typiquement méditerranéenne qui vit dans les endroits chauds et secs. Il fréquente notamment les garrigues, les maquis et parfois les vignobles et les vergers. Avec une taille comprise entre 32 et 40 mm, le Dectique à front blanc compte parmi les plus grands orthoptères présents en Europe occidentale. Son régime alimentaire se compose de végétaux divers et de petits insectes. L'insecte est adulte dès le mois de juillet et subsiste jusqu'en novembre.

Crédit photo : Rémi Sérage - PNR Alpilles



Chèvre du Rove (H)

La chèvre du Rove est une race rustique, facilement reconnaissable avec ses cornes en forme de lyre. Elle se rencontre généralement au sein des grands troupeaux ovins de Provence qui, l'été, transhument à pied vers les Alpes. Leurs rôles étaient multiples : conduite du troupeau ovin, allaitement des agneaux, subsistance alimentaire des bergers avec le lait de chèvre et la viande des cabris. Après avoir failli disparaître dans les années 1970, la race dépasse désormais les 10 000 têtes.

Crédit photo : Patrick Fabre - Maison de la Transhumance



- En aucun cas les auteurs des contenus de ce site ne sauraient être tenus pour responsables de problèmes ou d'accidents sur les itinéraires cités.
- Cependant, nous comptons sur vous pour signaler toutes contradictions importantes entre cette fiche et le terrain.
- Pensez également à signaler les éventuels problèmes rencontrés pendant votre balade sur <http://sentinelles.sportsdenature.fr> (erreur de balisage, panneau défectueux, pollution, conflit d'usages...).
- La vente de cette fiche est autorisée au coût d'impression.
- Ne pas jeter dans la nature.

L'outil Geotrek a été financé par l'Union européenne, le Parc national des Ecrins et le Parc national du Mercantour.

Le projet Chemins des Parcs est financé par la Région Provence-Alpes-Côte-d'Azur et les Parcs naturels régionaux des Alpilles, de Camargue, du Luberon, du Queyras et du Verdon.

Ce projet partenarial rassemble également le Comité Régional du Tourisme, les agences départementales de développement touristique, les offices de tourisme et les syndicats d'initiative.

- The authors of this website will in no case be held responsible for problems or accidents on the routes mentioned.
- We count on you to point out any inconsistency between this content and the field itineraries
- Please report any problems encountered on the routes (route marking problems, defective panels, pollution, conflict of uses ...) on <http://sentinelles.sportsdenature.fr>
- The sale of this sheet is authorized at the cost of printing
- Please don't litter

The Geotrek tool was funded by the European Union, the Ecrins National Park and the Mercantour National Park.

The Chemins des Parcs project is funded by the Provence-Alpes-Côte-d'Azur Region and the regional nature parks of Alpilles, Camargue, Luberon, Queyras and the Verdon.

This project was developed in partnership with the Regional Tourism Committee, the departmental tourist development agencies, and tourist offices.

www.cheminsdesparcs.fr

*Tours et détours dans les Parcs naturels régionaux
de Provence-Alpes-Côte d'Azur*

Avec le soutien de

