MAUSSANE-LES-ALPILLES - Au fil de l'eau

Maussane-les-Alpilles

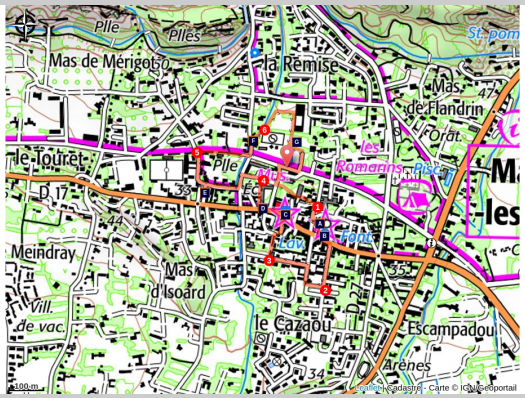

Parc de l'Agora et sa carte de France en pierres de taille (©Rémi Sérange - PNR Alpilles)

Bienvenue à Maussane-les-Alpilles, village « aux mille fontaines » !

Maussane-les-Alpilles, et son centre ancien, vous offre une balade insolite au cœur de son patrimoine architectural, telle une parenthèse dans le temps. Flânez au gré des ruisseaux, du gaudre et des fontaines qui marquent le paysage. Aménagée ou sauvage, l'eau guidera votre visite pour une découverte authentique de ce village typiquement provençal.

Infos pratiques

Pratique : À pied

Durée : 1 h 30

Longueur : 2.1 km

Dénivelé positif : 10 m

Difficulté : Très facile

Type : Boucle

Thèmes : Eaux et rivières, Patrimoine et histoire

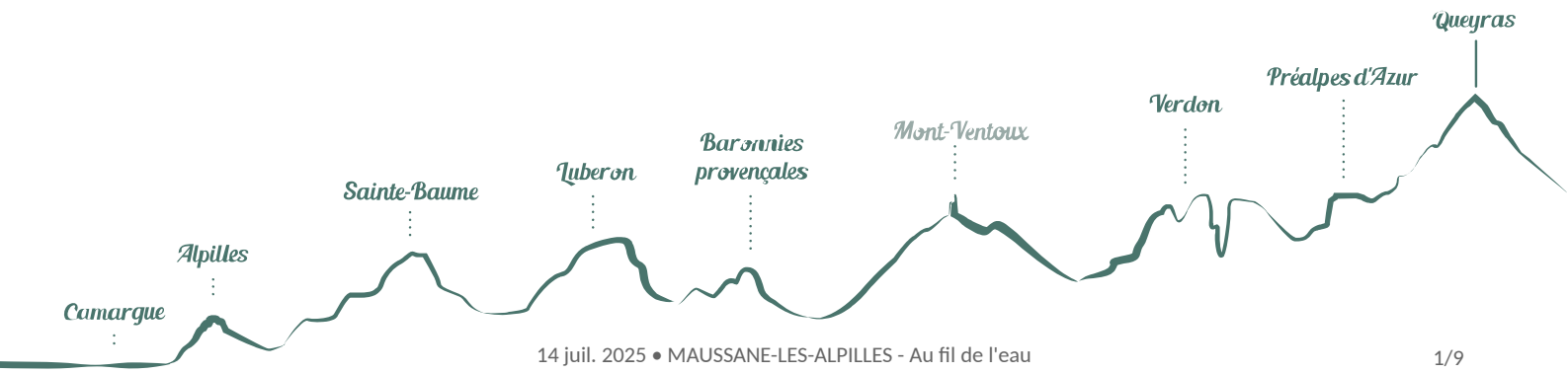

Itinéraire

Départ : Parking Agora, Maussane-les-Alpilles
Arrivée : Parking Agora, Maussane-les-Alpilles
Balisage : PR local

Rejoindre l'avenue des écoles et rentrer à gauche dans le parc Benjamin Priaulet. Le traverser, longer par la droite le mur de la médiathèque et emprunter la rue piétonne du Temps Retrouvé.
1- Tourner à droite, passer l'église et traverser la place Laugier de Monblanc par la gauche. Traverser l'avenue de la vallée des Baux et descendre la rue Charles Piquet.
2- Tourner à droite sur le parking Charles Piquet et le traverser jusqu'au passage piéton à sa droite. Remonter sur quelques mètres et emprunter à gauche la rue Simon Barnier.
3- Tourner à droite avant le parking Simon Barnier. Au bout du passage, prendre à gauche et rejoindre l'avenue de la vallée des Baux. L'emprunter sur la gauche et bifurquer à droite, sur un sentier piéton, juste après l'école.
4- Au bout du chemin, tourner à gauche. Emprunter à gauche l'avenue des Marronniers, puis tout de suite après à droite, la rue du vieux Maussane. Continuer à droite par la rue Charloun Rieu.
5- Tourner à droite et emprunter le chemin des Batignolles. Au bout du chemin, bifurquer à gauche sur la route des Baux. Après quelques mètres, virer à droite avant le pont et suivre un sentier dans un sous-bois qui longe un petit ruisseau.
6- Remonter le talus à droite et suivre le chemin bordé d'amandiers. Descendre les marches sur la droite et rejoindre le parking Agora.

Sur votre chemin...

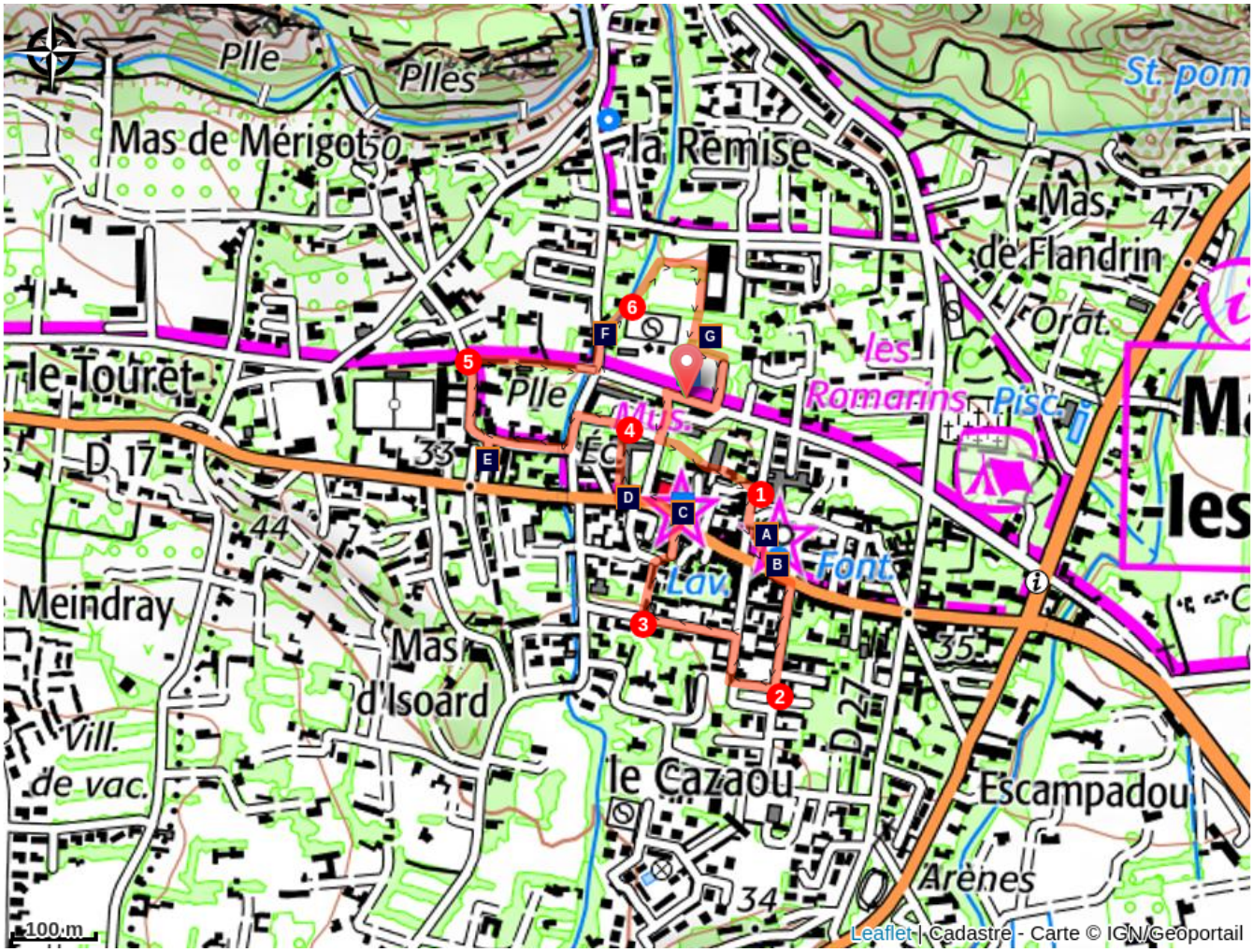

- Eglise Sainte-Croix (A)
- Lavoir Napoléon III (C)
- Fontaine du Planet et son lavoir (E)
- Carte de France de la pierre de taille (G)
- Fontaine des 4 Saisons (B)
- Fresque de Jean-Claude Quilici (D)
- Gaudre du Trible (F)

Toutes les infos pratiques

Recommandations

RISQUE INCENDIE : le feu est l'ennemi de la forêt... et du randonneur ! Je ne fume pas en forêt et n'y allume pas de feu, d'autant que quelle que soit la saison, c'est interdit ! Et en période estivale, avant de partir en balade, je me renseigne sur les conditions et réglementations d'accès aux massifs forestiers.

Profil altimétrique

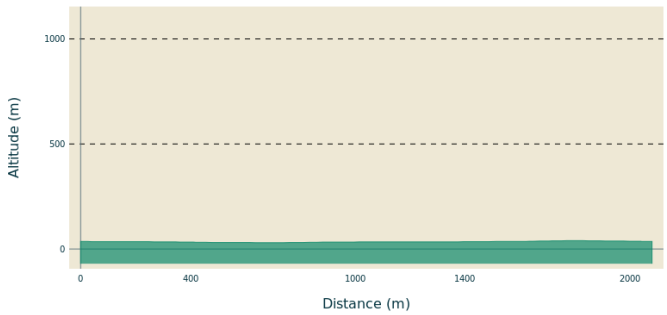

Altitude min 30 m
Altitude max 40 m

Transports

Balade accessible par les transports en commun ZOU !
Ligne 707 été (active du 5 juin au 31 août), arrêt "Espace de la Gare" - informations et horaires en ligne
Ligne 702, arrêt "Espace de la Gare" - informations et horaires en ligne

Accès routier

À 10 km au sud-sud-ouest de Saint-Rémy-de Provence, par la D5. Suivre "parking salle Agora".

Parking conseillé

Parking Agora Alpilles, Maussane-les-Alpilles

Source

Bouches-du-Rhône Tourisme

Lieux de renseignements

Maison du Parc naturel régional des Alpilles

2, boulevard Marceau, 13210 Saint-Rémy-de-Provence

contact@parc-alpilles.fr
Tel : +33 (0)4 90 90 44 00
http://www.parc-alpilles.fr/

OT Maussane-les-Alpilles
Avenue des Alpilles, 13520 Maussane-les-Alpilles

tourisme@maussane.com
Tel : +33 (0)4 90 54 23 13
http://www.maussane.com/

Sur votre chemin...

Eglise Sainte-Croix (A)

Achevée en 1754, l'église a été conçue dans un style néo-classique par l'architecte avignonnais Joseph Mottard. Extérieurement, le clocher est une haute tour carrée terminée par une balustrade ajourée et un campanile en fer forgé. L'intérieur est une construction à 3 nefs. Le côté sud est éclairé par de grandes baies enrichies de vitraux du XIXe s., alors que le pendant nord montre des fenêtres aveugles à cause du mistral.

Crédit photo : ©Rémi Sérange - PNR Alpilles

Fontaine des 4 Saisons (B)

Construite vers 1869 par l'architecte avignonnais Louis Astruc, elle est un chef-d'œuvre inattendu pour un village qui ne comptait alors que mille huit cents habitants. Au centre d'un grand bassin, s'élève un pilier supportant une vasque. Autour, quatre figures féminines représentent les quatre saisons. A l'origine, elle faisait fonction de fontaine publique puis elle est devenue un lieu de rafraîchissement pour les terrasses des cafés avoisinants. Elle alimente aussi le lavoir Napoléon III, situé tout près.

Crédit photo : ©Rémi Sérange - PNR Alpilles

Lavoir Napoléon III (C)

Ce lavoir de style Second Empire (Napoléon III), fut inauguré le 26 mars 1865, après avoir été réalisé par l'architecte avignonnais Louis Astruc. Les habitants de la commune y venaient pour faire leur lessive, en faisant un lieu de rendez-vous social important. Ce lavoir présentait pour l'époque une grande particularité : il permettait de faire la lessive debout, et non plus à genoux.

Crédit photo : ©Rémi Sérange - PNR Alpilles

Fresque de Jean-Claude Quilici (D)

Cette fresque a été réalisée, en 2014, par 35 élèves sous la tutelle de l'artiste Jean-Claude Quilici. Ce dernier est un peintre d'origine corse, né à Marseille en 1941, qui possède un atelier à Maussane-les-Alpilles. Spécialisé dans la peinture provençale, il a exposé dans les plus grandes galeries françaises, américaines et japonaises. Il a, entre autres, réalisé une fresque de 40 m sur 4 m pour l'université de Corte, et une décoration murale de 130 m de long pour le métro de Marseille.

Crédit photo : ©Rémi Sérange - PNR Alpilles

Fontaine du Planet et son lavoir (E)

La fontaine du Planet, fut érigée en 1810. Ce fut le docteur Denis-Honoré Quenin, alors maire de Maussane-les-Alpilles, qui l'a fit construire à ses frais sur un terrain lui appartenant. Les eaux captées au Grand Moulin de Manville étaient amenées par une tuyauterie en poterie au cœur du "Vieux Maussane". Mais il faudra attendre 1920 pour que cette fontaine soit prolongée d'un lavoir. Celui-ci fut alors construit dans le même style que le lavoir Napoléon, permettant de rester debout.

Crédit photo : ©Rémi Sérange - PNR Alpilles

Gaudre du Trible (F)

Le gaudre du Trible, prend sa source au nord du village des Baux-de-Provence, traverse la commune de Maussane-les-Alpilles et se jette au sud dans le canal de la Vallée des Baux. Gaudre, terme provençal qui signifie "petit ruisseau", désigne les écoulements naturels des Alpilles. Il s'agit de cours d'eau secondaires dont le débit dépend des précipitations. En période sèche, ils ne coulent plus ou peu, alors qu'en période de précipitations, ils sont plus abondants.

Crédit photo : ©Rémi Sérange - PNR Alpilles

Carte de France de la pierre de taille (G)

"Carte de France de la pierre de taille offerte par les carriers et tailleurs de pierre d'aujourd'hui en hommage aux carriers et tailleurs de pierre de jadis qui, érigeant cathédrales et châteaux, chapelles et modestes demeures ont bâti notre patrimoine commun: la France." Cette carte fait 5 m sur 5 et pèse 6 tonnes. Elle représente la France au 1/200 000e et compte autant de pierres différentes que de départements. Elle fut réalisée par l'association des "Compagnons Passants Tailleurs de Pierres".

Crédit photo : ©Rémi Sérange - PNR Alpilles

- En aucun cas les auteurs des contenus de ce site ne sauraient être tenus pour responsables de problèmes ou d'accidents sur les itinéraires cités.
- Cependant, nous comptons sur vous pour signaler toutes contradictions importantes entre cette fiche et le terrain.
- Pensez également à signaler les éventuels problèmes rencontrés pendant votre balade sur http://sentinelles.sportsdenature.fr (erreur de balisage, panneau défectueux, pollution, conflit d'usages...).
- La vente de cette fiche est autorisée au coût d'impression.
- Ne pas jeter dans la nature.

L'outil Geotrek a été financé par l'Union européenne, le Parc national des Ecrins et le Parc national du Mercantour.

Le projet Chemins des Parcs est financé par la Région Provence-Alpes-Côte-d'Azur et les Parcs naturels régionaux des Alpilles, de Camargue, du Luberon, du Queyras et du Verdon.

Ce projet partenarial rassemble également le Comité Régional du Tourisme, les agences départementales de développement touristique, les offices de tourisme et les syndicats d'initiative.

- The authors of this website will in no case be held responsible for problems or accidents on the routes mentioned.
- We count on you to point out any inconsistency between this content and the field itineraries
- Please report any problems encountered on the routes (route marking problems, defective panels, pollution, conflict of uses ...) on http://sentinelles.sportsdenature.fr
- The sale of this sheet is authorized at the cost of printing
- Please don't litter

The Geotrek tool was funded by the European Union, the Ecrins National Park and the Mercantour National Park.

The Chemins des Parcs project is funded by the Provence-Alpes-Côte-d'Azur Region and the regional nature parks of Alpilles, Camargue, Luberon, Queyras and the Verdon.

This project was developed in partnership with the Regional Tourism Committee, the departmental tourist development agencies, and tourist offices.

Avec le soutien de

Avec l'aide technique de :

- Bouches-du-Rhône Tourisme