ESPARRON-DE-VERDON - Le sentier botanique

Esparron-de-Verdon

Depuis le sentier botanique (©Stefano Blanc - PNR Verdon)

Balade riche et agréable toute l'année, avec de jolis points de vues permettant de profiter des paysages fleuris au printemps.

"Sur cette balade, on prend le temps de découvrir les diverses facettes de la végétation. Tout au long de l'itinéraire, on retrouve des panneaux informatifs d'espèces d'arbres et d'arbustes. Soyez attentifs et profitez sans abimer ! Merci de ne pas faire de cueillette, certaines espèces à première vue communes sont pourtant rares et protégées (fritillaire, etc.)." Stefano Blanc Ecogarde au PNR Verdon.

Infos pratiques

Pratique : À PIED

Durée : 3 h

Longueur : 6.0 km

Dénivelé positif : 204 m

Difficulté : Facile

Type : Boucle

Thèmes : Flore, Patrimoine et histoire, Point de vue

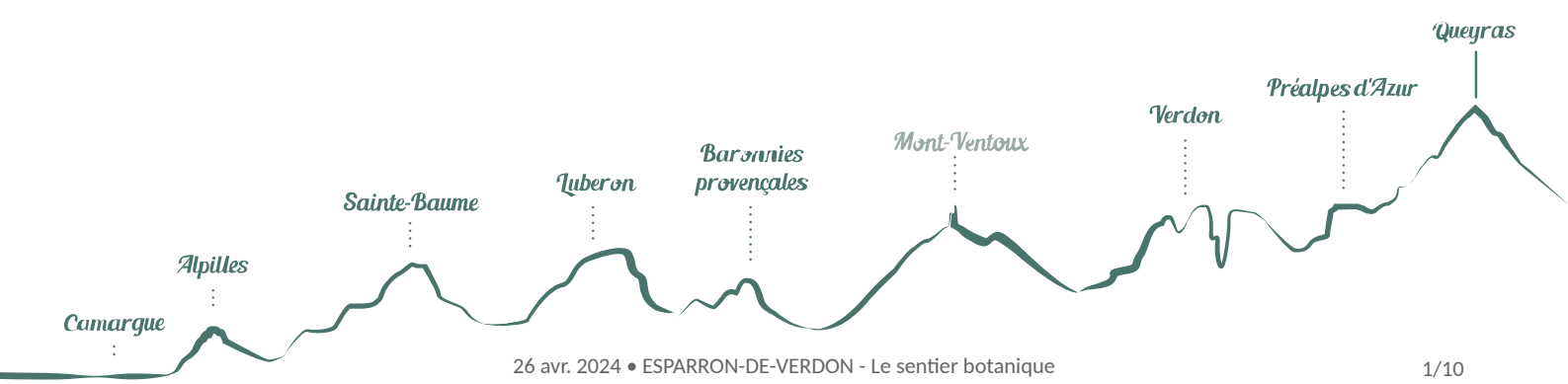

Itinéraire

Départ : Centre du village, Esparron-de-Verdon
Arrivée : Esparron-de-Verdon
Balisage : GR® PR

Depuis le parking de l'office de tourisme, monter sur la route D82 et virer à droite en direction du château et sa fontaine. Rejoindre à 100 m à droite l'intersection entre les routes de la Tuilière et de Quinson.

1 - Suivre à droite l'itinéraire (route du lac et de la Tuilière). Apres 50 m sur le chemin de Tuilière, tourner à gauche sur le sentier découverte GR® (balisage rouge et blanc). Toute la montée, sur sentier, est commune avec ce parcours thématique. Passer devant le belvédère de la Tuilière. Traverser un petit vallon et rejoindre, sur le haut, un carrefour de pistes au lieu-dit de la Séouve.

2 - Au carrefour virer à droite (balisage PR jaune) et suivre "pont coupé 1,5 km".

3 - Quitter le sentier qui méne au relais télé et emprunter la sente sur la gauche, bien suivre le sentier. (Attention la descente sur le lac est un peu abrupte !).

4 - Au bas du chemin tourner à droite et rejoindre le chemin goudronnée de Tuiliére, le suivre jusqu'au point **1**. Poursuivre par le même chemin qu'à l'aller.

Sur votre chemin...

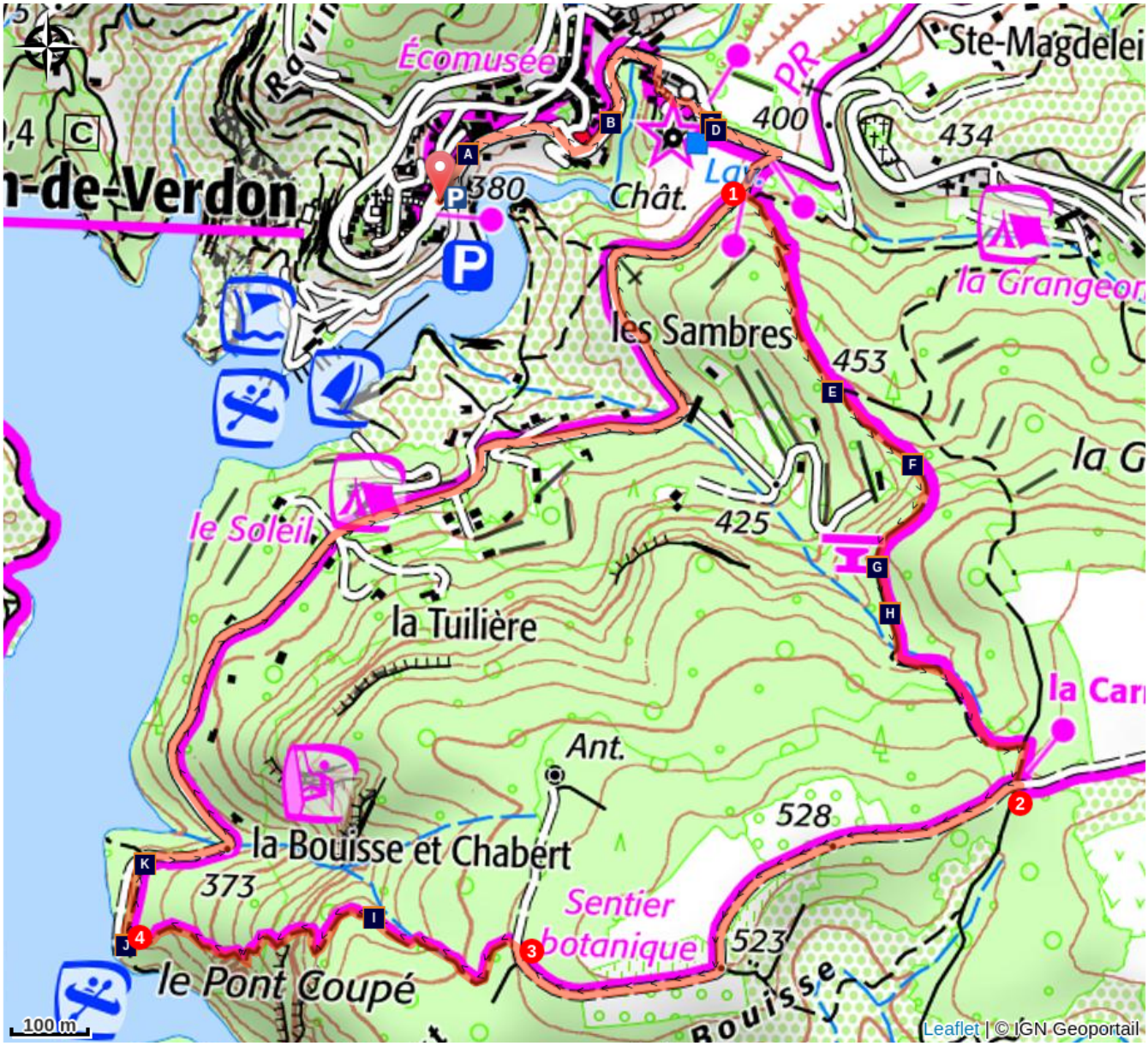

- Un château au bord du lac (A)
- Le donjon du Baron (C)
- Esparron, le petit verrou médiéval (E)
- Ne perdons pas le Nord ! (G)
- Vue sur le lac (I)
- Le Lac d'Esparron (K)
- Il était une fois, Vière ... (B)
- La demeure des de Castellane (D)
- La fritillaire (F)
- Le Genévrier de Phénicie aussi (H)
- Le Pont Coupé (J)

Toutes les infos pratiques

⚠ Recommandations

Prévoir 2 L d'eau par personne, un chapeau des chaussures de marches. Sentier à éviter par forte chaleur.

Renseignez vous, les massifs forestiers sont parfois fermés en été pour cause de risque incendie. La commune d'Esparron de Verdon a connu deux importants incendies en 2003 et 2005, SOYEZ VIGILANT ! UN DÉPART DE FEU EST VITE ARRIVÉ. (Pour rappel fumer dans les massifs forestiers est interdit).

Profil altimétrique

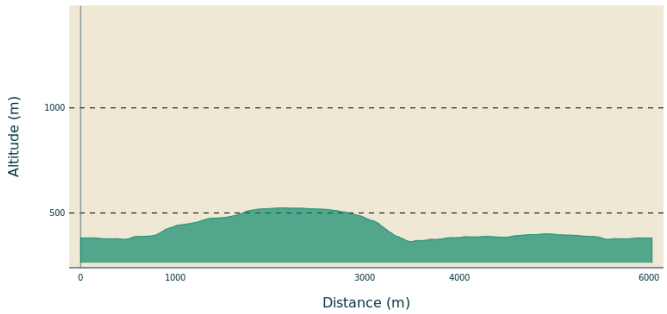

Altitude min 363 m
Altitude max 524 m

Transports

Limitons les déplacements en voiture, pensons aux transports en commun et au covoiturage. Tous les transports en commun sur www.pacamobilite.fr

Accès routier

A 12 km à l'est de Gréoux-les-Bains par la D952 la D315 et D82.

Parking conseillé

Parking sous le village

Lieux de renseignements

Maison du Parc naturel régional du Verdon - Domaine de Valx

Domaine de Valx, 04360 Moustiers-Sainte-Marie

info@parcduverdon.fr
Tel : +33 (0)4 92 74 68 00
http://www.parcduverdon.fr/

OT Gréoux-les-Bains
7 place de l'hôtel de ville, 04800 Gréoux-les-Bains

greouxlesbains@tourisme-dlva.fr
Tel : +33 (0)4 92 78 01 08
http://www.greoux-les-bains.com/greoux-les-bains/fr/40/office-de-tourisme.html

OTI Durance-Luberon-Verdon
http://www.durance-luberon-verdon.com

Sur votre chemin...

Un château au bord du lac (A)

Le château d'Esparron, classé monument historique, entre dans la famille de Castellane au XIII° siècle et y est resté depuis lors. Son fier donjon, son monumental escalier à vis et sa cour d'honneur sont particulièrement remarquables. Charlotte Anne et Bernard de Castellane ont restauré leur demeure familiale en prenant soin de préserver son atmosphère et son style. Le lac d'Esparron à un jet de trébuchet du château vous invite à la baignade dans son eau turquoise.

Crédit photo : ©Stefano Blanc - PNR Verdon

Il était une fois, Vière ... (B)

Situé en contrebas du château d'Esparron-de-Verdon, le quartier de Vière, cœur historique du village, n'a pas résisté à l'exode rural et a été délaissé par ses habitants. Il est aujourd'hui en ruines, la nature ayant repris ses droits. Après réhabilitation, le site reprend vie et est désormais accessible, sécurisé et aménagé. C'est un lieu de promenade, entre végétation et ruines dont les pierres conservent la mémoire, qui offre de magnifiques points de vue sur le village et le lac.

Crédit photo : Stefano Blanc - PNR Verdon

Le donjon du Baron (C)

La mémoire de Boniface VI de Castellane, baron farouche et troubadour impétueux qui vécut au XIIIe siècle, plane toujours sur Esparron-de-Verdon, et s'illustre plus particulièrement dans le donjon de son château. Car cette bâtisse puissante aux créneaux massifs dit bien la fougue de Boniface, qui défia le nouveau comte de Provence, Charles d'Anjou, qu'il qualifiait dédaigneusement de "franciot" (petit français).

Crédit photo : ©Stefano Blanc - PNR Verdon

La demeure des de Castellane (D)

A l'origine un donjon construit au XIIIe siècle pour surveiller le Verdon et percevoir des péages, un corps de logis vient s'ajouter au XVe. Mais c'est au XVIIe siècle, avec un autre corps de logis et la réfection de sa façade, que la bâtisse prend l'aspect d'une belle résidence de la Renaissance. Possession des Castellane, seigneurs d'Esparron au Moyen Age, le château est resté dans la même famille, presque sans interruption, jusqu'à nos jours. Les actuels héritiers ont transformé le château en chambres d'hôte de prestige.

Crédit photo : Stefano Blanc - PNR Verdon

Esparron, le petit verrou médiéval (E)

On traversait aisément le Verdon à Esparron, les eaux se faisaient plus calmes au débouché des basses gorges. Un pont, aujourd'hui noyé sous les eaux du lac, fut édifié là en 1725. Le village jalonnait donc un itinéraire d'importance entre Var et Haute-Provence. Sa fonction elle-même est dite par son nom. "L'espar" médiéval est un verrou. Et que vient donc verrouiller cette agglomération ? Le grand chemin, bien entendu, qu'elle surveille attentivement à cette période.

Crédit photo : DR

La fritillaire (F)

La fritillaire est une plante globalement rare mais localement abondante sur le territoire. Elle est règlementée en cueillette. Sa forme ainsi que diverses anecdotes en font un emblème de la persécution. Elle a été introduite en Angleterre par des huguenots français ayant échappé au massacre de la Saint-Barthélemy. Son bulbe est très toxique, équivalent à de la ciguë.

Crédit photo : Dominique Chavy - PNR Verdon

Ne perdons pas le Nord ! (G)

La table d'orientation située à 498 m d'altitude vous offre une vue sur le lac et le port du Village d'Esparron-de-Verdon. Au loin on devine le massif du Luberon ainsi que la montagne de Lure.

Crédit photo : ©Stefano Blanc - PNR Verdon

Le Genévrier de Phénicie aussi (H)

C’est le deuxième genévrier méditerranéen qui se distingue immédiatement de son cousin, le Cade, par ses innombrables ramules couverts de feuilles en écaille minuscules. Son aire de répartition est également moins étendue. Très xérophile, il affectionne les garrigues les plus pauvres, les fissures des rochers et même les falaises calcaires où ses boules rouge brique défient l’ensoleillement le plus fou et l’aridité quasi absolue.

Crédit photo : ©Stefano Blanc - PNR Verdon

Vue sur le lac (I)

Vue sur le lac en descendant le sentier, sur l'ENS du Quartier en face.
Crédit photo : Stefano Blanc - PNR Verdon

Le Pont Coupé (J)

Ici la petite route semble se jeter dans le lac. Il n’en a pas toujours été ainsi. En 1967, la mise à l’eau du lac a submergé de 12 mètres un pont de pierre à trois arches qui, enjambant le Verdon reliait « Le Quartier », au reste de la commune d’Esparron. Passage entre le Var et les Alpes de Haute-Provence ce pont construit en 1725 par la commune d’Arles était une voie de passage pour les troupeaux en transhumance entre la Crau et les pâturages des Préalpes évitant ainsi les caprices du Verdon.

Crédit photo : DR

Le Lac d'Esparron (K)

Le lac d'Esparron avec ses 85 millions de mètres cubes a une superficie de 328 hectares pour une profondeur maximale de 55 m, servent a l'alimentation en eau d'une centaine de communes du Var et des Bouches-du-Rhône de Marseille à Toulon. Visible depuis le sentier botanique à l'entrée des gorges, se trouve l'ancien canal du Verdon qui construit sous Napoléon III assurait auparavant cette déserte en eau de la Basse-Provence. Un lac ou il fait bon se baigner en été.

Crédit photo : Stefano Blanc - PNR Verdon

- En aucun cas les auteurs des contenus de ce site ne sauraient être tenus pour responsables de problèmes ou d'accidents sur les itinéraires cités.
- Cependant, nous comptons sur vous pour signaler toutes contradictions importantes entre cette fiche et le terrain.
- Pensez également à signaler les éventuels problèmes rencontrés pendant votre balade sur http://sentinelles.sportsdenature.fr (erreur de balisage, panneau défectueux, pollution, conflit d'usages...).
- La vente de cette fiche est autorisée au coût d'impression.
- Ne pas jeter dans la nature.

L'outil Geotrek a été financé par l'Union européenne, le Parc national des Ecrins et le Parc national du Mercantour.

Le projet Chemins des Parcs est financé par la Région Provence-Alpes-Côte-d'Azur et les Parcs naturels régionaux des Alpilles, de Camargue, du Luberon, du Queyras et du Verdon.

Ce projet partenarial rassemble également le Comité Régional du Tourisme, les agences départementales de développement touristique, les offices de tourisme et les syndicats d'initiative.

- The authors of this website will in no case be held responsible for problems or accidents on the routes mentioned.
- We count on you to point out any inconsistency between this content and the field itineraries
- Please report any problems encountered on the routes (route marking problems, defective panels, pollution, conflict of uses ...) on http://sentinelles.sportsdenature.fr
- The sale of this sheet is authorized at the cost of printing
- Please don't litter

The Geotrek tool was funded by the European Union, the Ecrins National Park and the Mercantour National Park.

The Chemins des Parcs project is funded by the Provence-Alpes-Côte-d'Azur Region and the regional nature parks of Alpilles, Camargue, Luberon, Queyras and the Verdon.

This project was developed in partnership with the Regional Tourism Committee, the departmental tourist development agencies, and tourist offices.

www.cheminsdesparcs.fr

Tours et détours dans les Parcs naturels régionaux de Provence-Alpes-Côte d'Azur

Avec le soutien de