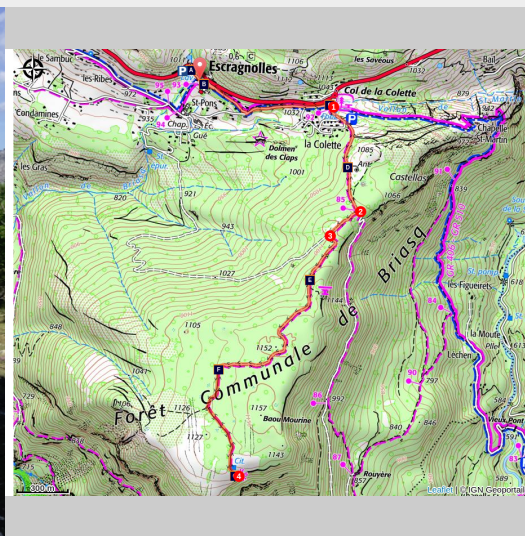


## ESCRAGNOLLES - Baou Mourine à VTT

Escragnolles



Paysages des Préalpes d'Azur (Julien Lageat - PNR Préalpes d'Azur)



*Une balade à VTT à partager en famille dans une nature sauvage sur la piste de Briasq qui vous mènera jusqu'à un poste de guet avec une vue exceptionnelle.*

« Un joli parcours dans un environnement chargé d'histoire avec la présence d'enceintes fortifiées témoignant de l'adaptation des peuplades dites Celto-Ligures 1000 ans avant notre ère. Napoléon Bonaparte a aussi marqué le village d'Escragnolles par son passage à son retour de l'île d'Elbe en 1815. » Jean-Luc Manneveau - Les Géophiles

### Infos pratiques

Pratique : VTT

Durée : 2 h

Longueur : 8.0 km

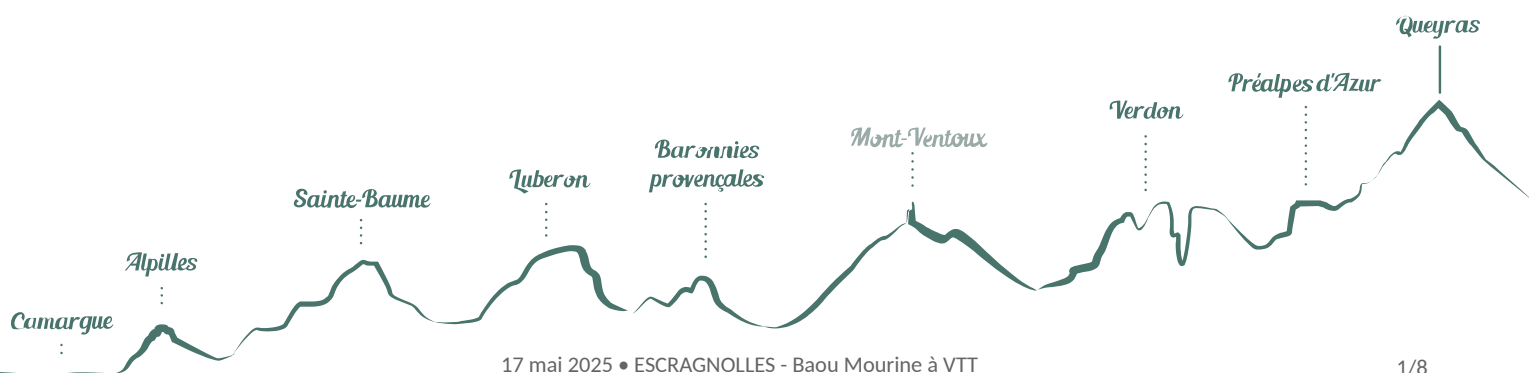
Dénivelé positif : 204 m

Difficulté : Très facile

Type : Aller-retour

Thèmes : Patrimoine et histoire, Point de vue

Accessibilité : Handicap



# Itinéraire

Départ : Escragnolles, parking du village

Arrivée : Escragnolles

Balisage :  PR

Dos au parking, descendre à droite sur une petite route goudronnée, traverser le village d'Escragnolles avant de rejoindre le parking de la Colette 750 m plus loin.

1 - Emprunter la piste forestière de Briasq en direction du sud jusqu'à la balise 85 (PR).

2 - Bifurquer à droite sur une piste caillouteuse. Poursuivre sur 250 m.

3 - Quitter celle-ci pour prendre à gauche au niveau d'une barrière D.F.C.I. et poursuivre sur 1.5 km jusqu'à l'intersection en patte d'oie. Bifurquer à gauche et se rendre jusqu'au point de vue de Baou Mourine où est implanté un poste de guet.

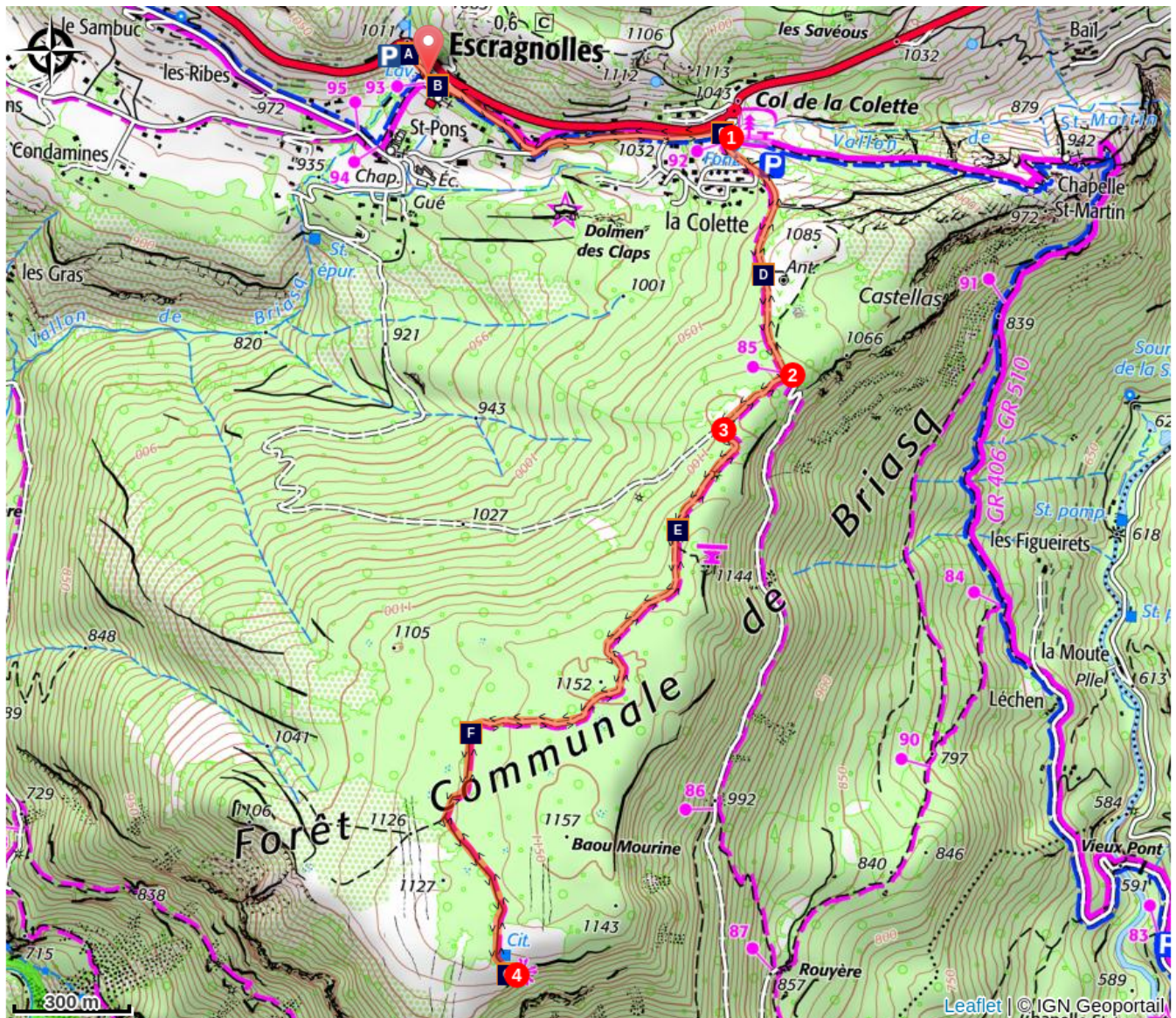
4 - Effectuer le retour par le même itinéraire.








*Le Département des Alpes-Maritimes, dans le cadre de la gestion des itinéraires inscrits au Plan Départemental des Itinéraires de Promenade et de Randonnée (PDIPR), assure l'entretien de cet itinéraire ainsi que celui de sa signalétique et de son balisage.*

*Vous trouverez les informations actualisées sur les ouvertures-fermetures de l'itinéraire en consultant le lien : [Baou Mourine à VTT - Randoxygène](#)*



# Sur votre chemin...



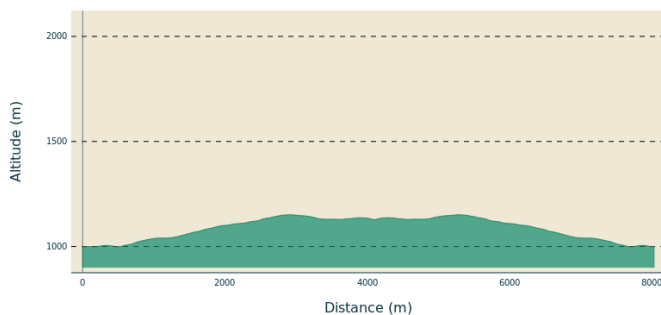
-  François Mireur (A)
-  Sur les traces de l'Empereur (C)
-  Le diabolotin s'y cache ! (E)
-  Avant-poste (G)
-  Village d'Escagnolles (B)
-  Enceintes fortifiées (D)
-  Erables à feuille d'obier (F)

# Toutes les infos pratiques

## **Recommandations**

- Prendre en compte les périodes de chasse.
- Des troupeaux peuvent se trouver sur votre chemin. Consultez la bande dessinée ["face aux chiens de protection, quelques réflexes à adopter"](#)

## **Profil altimétrique**



Altitude min 999 m  
Altitude max 1151 m

## **Accès routier**

A 9 km à l'est de Grasse, par la D2285 et D2210 ou à 25 km au nord de Cagnes-sur-Mer, par la RD2210.

## **Parking conseillé**

Escragnolles, parking situé à l'entrée ouest du village, au bord de la Route Napoléon (D6085)

## **Source**



Département des Alpes-Maritimes - Randoxygène

## **Lieux de renseignements**

Parc naturel régional des Préalpes d'Azur



contact@pnr-prealpesdazur.fr  
Tel : (+33) 4 92 42 08 63  
<https://www.parc-prealpesdazur.fr/>

# Sur votre chemin...

---



## François Mireur (A)

Né à Escragnolles le 9 février 1770, François Mireur devient docteur en médecine à l'âge de 22 ans. Il organise en juin 1792 le mouvement des volontaires du sud vers Paris, afin de combattre les autrichiens. Il entonne pour la première fois à Marseille le chant de Rouget-de-Lisle qui deviendra la « Marseillaise ». Général sous Bonaparte à 26 ans, il se distingue par sa bravoure dans l'armée d'Italie, et meurt à 28 ans, le 9 juillet 1798, à Damanhour pendant la campagne d'Égypte.

Crédit photo : Jean-Luc Manneveau - Les Géophiles

---



## Village d'Escragnolles (B)

Commune située sur la route Napoléon, Escragnolles se détache en douze hameaux qui furent repeuplés à partir de 1562 suite aux guerres et épidémies de peste du Moyen Âge. L'économie du village reposait principalement sur l'agro-pastoralisme. Vous remarquerez notamment les traces de cette activité avec la présence de murs en pierre sèche tout au long de la randonnée. Une fontaine est disponible au niveau du parking et, en traversant la route et le rond-point, vous trouverez un snack bar tabac presse. Un peu plus loin sur la route, vous disposerez d'une boulangerie, d'une épicerie et d'un restaurant.

Crédit photo : ©Charlotte Depardon - PNR Préalpes d'Azur

---



## Sur les traces de l'Empereur (C)

L'Empereur, Napoléon Bonaparte, a franchi les Préalpes d'Azur en 1815. A son retour de l'île d'Elbe, il amena avec lui une armée de 1 200 hommes. Il fera une halte à Escragnolles, et après 64 km de marche depuis Golfe-Juan, il attendra le 2 mars 1815 le village de Séranon où il bivouaquera dans la neige à plus de 1 000 m d'altitude.

Crédit photo : DR

---



## Enceintes fortifiées (D)

Le territoire d'Escragnolles est encadré par une douzaine d'enceintes fortifiées. Elles ont servi au fil du temps, de refuges, de postes de surveillance et d'observations. Celle-ci en particulier (à 100 m sur la gauche) coiffe un sommet à l'extrémité nord du Baou de Mourine. Constituée de plusieurs remparts, l'entrée principale à l'est est encore bien visible.

Crédit photo : Jean-Luc Manneveau - Les Géophiles

---





### Le diablotin s'y cache ! (E)

De son nom latin *Empusa pennata*, il a l'allure frêle du Phasme, les armes d'une Mante religieuse et une tête de monstre de science-fiction. Si la chance est avec vous, vous pourrez le rencontrer du côté d'Escagnolles, mais il faudra être patient car il peut rester des heures immobile. En effet, ses proies (petites mouches) viennent directement se placer dans ses mandibules pour une raison peu connue, qui pourrait être olfactive.

Crédit photo : Jean-Luc Manneveau - Les Géophiles

---



### Erables à feuille d'obier (F)

La forêt communale du Briasq est très riche d'un point de vue paysager et naturel. Des stations d'érable à feuilles d'obier sont présentes le long du parcours. De son nom latin *Acer opalus*, il en existe une grande population sur ce territoire, un vrai bonheur pour les yeux surtout quand vient l'automne.

Crédit photo : Jean-Luc Manneveau - Les Géophiles

---



### Avant-poste (G)

Une cabane de guet implantée en fin de parcours domine la vallée de la Siagne et offre une vue inattendue sur ces gorges aux reliefs vertigineux jusqu'au littoral. On remarque le lac de Saint-Cassien ainsi que le pic de l'Ours, l'un des sommets du massif volcanique de l'Estérel. Une table d'orientation vous permettra de mieux distinguer les éléments du paysage.

Crédit photo : PNR Préalpes d'Azur



- En aucun cas les auteurs des contenus de ce site ne sauraient être tenus pour responsables de problèmes ou d'accidents sur les itinéraires cités.
- Cependant, nous comptons sur vous pour signaler toutes contradictions importantes entre cette fiche et le terrain.
- Pensez également à signaler les éventuels problèmes rencontrés pendant votre balade sur <http://sentinelles.sportsdenature.fr> (erreur de balisage, panneau défectueux, pollution, conflit d'usages...).
- La vente de cette fiche est autorisée au coût d'impression.
- Ne pas jeter dans la nature.

L'outil Geotrek a été financé par l'Union européenne, le Parc national des Ecrins et le Parc national du Mercantour.

Le projet Chemins des Parcs est financé par la Région Provence-Alpes-Côte-d'Azur et les Parcs naturels régionaux des Alpilles, de Camargue, du Luberon, du Queyras et du Verdon.

Ce projet partenarial rassemble également le Comité Régional du Tourisme, les agences départementales de développement touristique, les offices de tourisme et les syndicats d'initiative.

- The authors of this website will in no case be held responsible for problems or accidents on the routes mentioned.
- We count on you to point out any inconsistency between this content and the field itineraries
- Please report any problems encountered on the routes (route marking problems, defective panels, pollution, conflict of uses ...) on <http://sentinelles.sportsdenature.fr>
- The sale of this sheet is authorized at the cost of printing
- Please don't litter

The Geotrek tool was funded by the European Union, the Ecrins National Park and the Mercantour National Park.

The Chemins des Parcs project is funded by the Provence-Alpes-Côte-d'Azur Region and the regional nature parks of Alpilles, Camargue, Luberon, Queyras and the Verdon.

This project was developed in partnership with the Regional Tourism Committee, the departmental tourist development agencies, and tourist offices.

Avec le soutien de



Avec l'aide technique de :

- Département des Alpes-Maritimes - Randoxygène