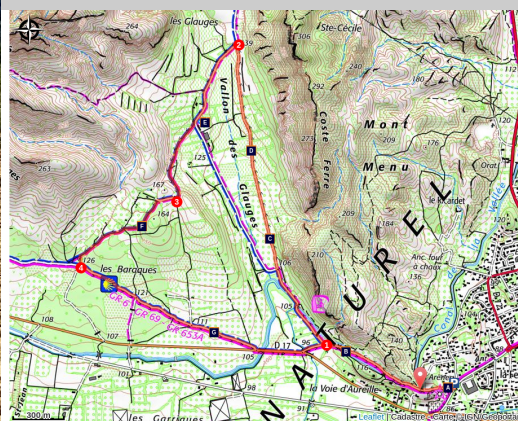


EYGUIÈRES - Vallon des Glauges

Eyguières



Oliveraie ou champ d'oliviers (©Rémi Sérange - PNR Alpilles)

Admirez la prestance des Opies et des falaises du Mont-Menu !

Les Glauges vous amènent à découvrir de superbes paysages, typiques du Parc naturel régional des Alpilles. Au coeur du vallon, qui sépare les Opies du Mont Menu, les chemins vous feront alterner entre des oliveraies et des vignobles façonnés par l'homme depuis de nombreuses années, ainsi que dans une garrigue provençale offrant une riche biodiversité.

Infos pratiques

Pratique : À pied

Durée : 2 h 30

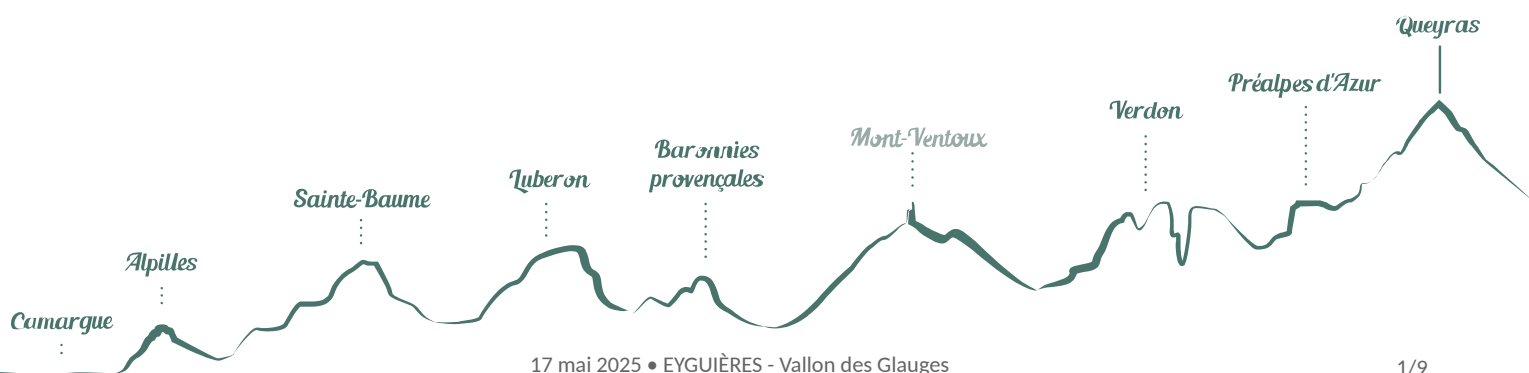
Longueur : 7.3 km

Dénivelé positif : 95 m

Difficulté : Facile

Type : Boucle

Thèmes : Point de vue, Produits du terroir



Itinéraire

Départ : Parking des arènes Chabaud, Eyguières

Arrivée : Parking des arènes Chabaud, Eyguières

Balisage :  GR®  PR

Dos au parking, gravir à droite, entre les arènes Chabaud et le cimetière, le chemin du Col de Melet balisé GR® et PR. Suivre ce chemin balisé sur 1 km, franchir le canal de la vallée des Baux et rejoindre une intersection où est implanté un panneau du Département.

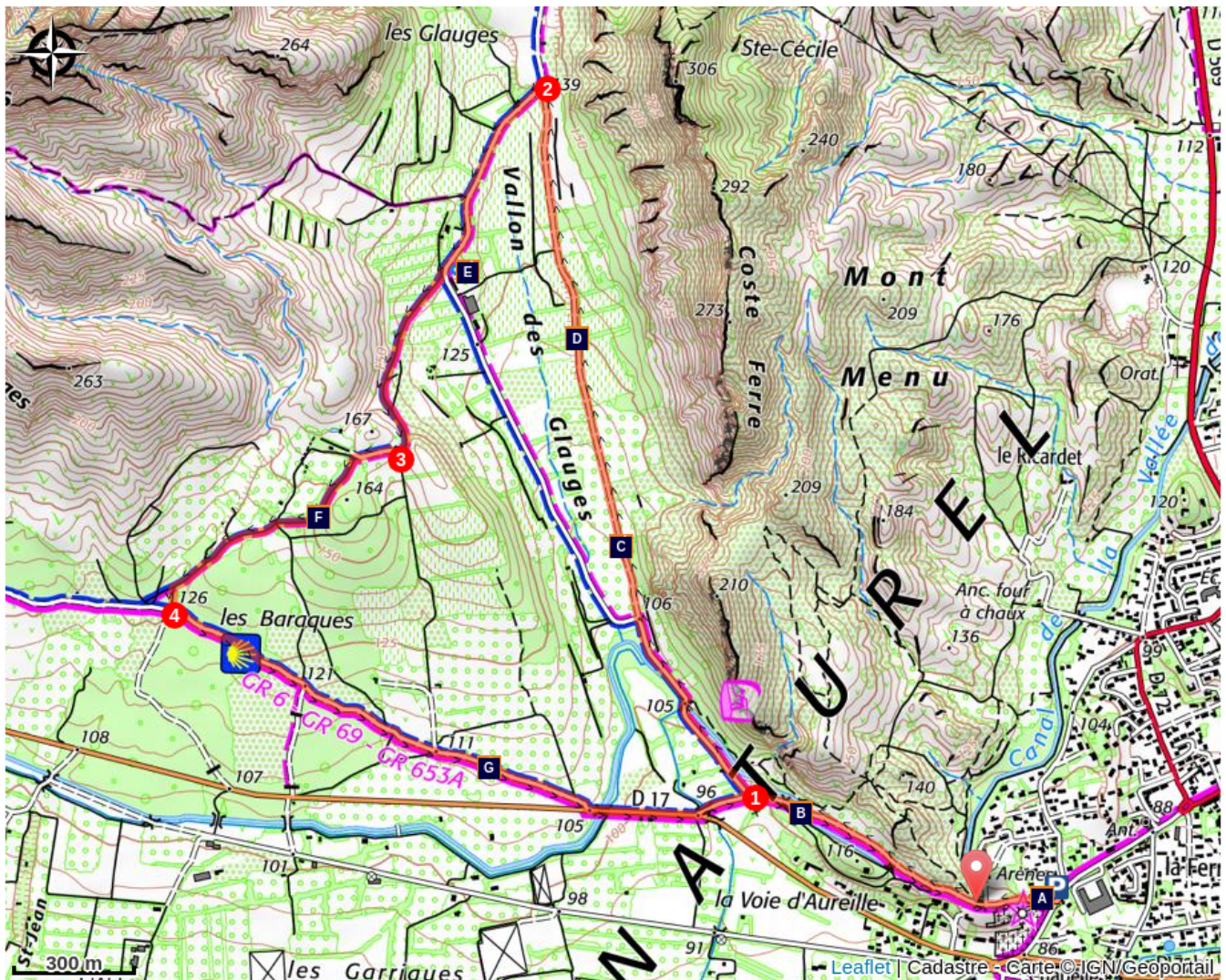
1- Bifurquer à droite sur le chemin goudronné balisé PR, en suivant le panneau "Eyguières par le vallon des Glauges 7,8 km". Franchir de nouveau le canal, puis au niveau du virage à gauche emprunter tout droit le chemin de St-Pierre-de-Vence, balisé bleu et vert. Le suivre sur 1,5 km.








2- Au croisement, tourner à gauche sur le chemin des Glauges, balisé PR. À l'entrée du domaine du vallon des Glauges, quitter ce chemin pour gravir celui de droite, balisé PR, qui passe au milieu des vignes. Rejoindre 500 m plus loin une intersection avec une barrière DFCI.

3- Passer la barrière à droite et suivre ce chemin balisé PR. Laisser une propriété sur la droite, passer une deuxième barrière DFCI et franchir tout droit le prochain carrefour. 300 m plus loin, rester sur la gauche et rejoindre un croisement quelques mètres plus bas.

4- Emprunter le chemin à gauche, balisé GR®. Continuer tout droit pendant 1,2 km, en laissant de côté les différents chemins rencontrés, et rejoindre la route D17 (prudence, circulation !). Bifurquer à gauche sur cette route balisée GR®, la longer pendant 300 m et tourner à gauche sur un chemin goudronné. Retrouver 150 m plus loin l'intersection avec le panneau du Département et le chemin du Col de Melet. Reprendre ce chemin et revenir au point de départ.

Sur votre chemin...



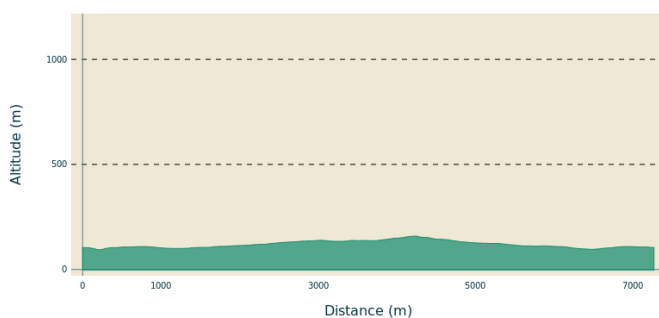
-  Arènes de Chabaud (A)
-  L'olivier (C)
-  Domaine du vallon des Glauges (E)
-  Coussoul d'Eyguières (G)
-  Canal de la vallée des Baux (B)
-  Vue sur les Opies (D)
-  Vue sur la plaine de la Crau (F)

Toutes les infos pratiques

⚠️ Recommandations

- Après le point 4 : la section au niveau de la route présente un risque lié à la circulation, donc prière à ce niveau de bien rester sur le bas-côté.
- RISQUE INCENDIE : le feu est l'ennemi de la forêt... et du randonneur ! Je ne fume pas en forêt et n'y allume pas de feu, d'autant que quelle que soit la saison, c'est interdit ! Et en période estivale, avant de partir en balade, je me renseigne sur les [conditions et réglementations d'accès aux massifs forestiers](#).

Profil altimétrique



Altitude min 94 m
Altitude max 159 m

Transports

Consulter les horaires pour la commune d'Eyguières sur le site lametropolemobilite.fr.

Accès routier

À 8 km au nord-ouest de Salon-de-Provence par la D17.

Parking conseillé

Parking des arènes Chabaud, Eyguières

Source

OT Eyguières

Lieux de renseignements

Maison du Parc naturel régional des Alpilles



2, boulevard Marceau, 13210 Saint-Rémy-de-Provence

contact@parc-alpilles.fr

Tel : +33 (0)4 90 90 44 00

<http://www.parc-alpilles.fr/>

Service Info Tourisme

Place de l'ancien Hôtel de Ville, 13430 Eyguières

service-info-tourisme@mairie-eyguieres.fr

Tel : +33 (0)4 90 59 82 44

<http://www.eyguieres.org>

Sur votre chemin...



Arènes de Chabaud (A)

Les arènes de Chabaud se trouvent à l'emplacement d'un ancien moulin construit en 1787. Le bâtiment principal de ce moulin existe encore à l'intérieur des arènes. L'aqueduc, que l'on distingue à l'extérieur des arènes, était destiné à alimenter le moulin en eau. Vers 1898, ne rapportant plus de revenus suffisants à la commune, le moulin est vendu à un particulier. Auguste Chabaud, dernier propriétaire du moulin, transforme les infrastructures en arènes, inaugurées le 8 août 1926.


Crédit photo : ©Rémi Sérage - PNR Alpilles



Canal de la vallée des Baux (B)

Imaginé en 1792 par un citoyen de Fontvieille, le canal d'irrigation de 53 km n'est mis en eau qu'en 1914. Il est le fruit du travail acharné des élus et habitants de la vallée des Baux pour convaincre les autorités de l'utilité publique de l'ouvrage. Longeant le piémont sud du massif des Alpilles, il permet l'irrigation de 3000 hectares de terres agricoles entre Eyguières et Fontvieille, et offre dès lors une prospérité nouvelle aux villages jusqu'ici régulièrement touchés par la sécheresse.

Crédit photo : ©Rémi Sérage - PNR Alpilles



L'olivier (C)

Culture emblématique du territoire des Alpilles, l'olivier est le symbole du climat méditerranéen sec. Ses troncs multiples sont la conséquence d'un recépage au niveau de la souche suite à un gel important en 1956. Aujourd'hui, certaines des olives et les huiles produites dans les Alpilles sont reconnues à l'échelle nationale et internationale, bénéficiant de l'Appellation d'Origine Protégée (AOP).

Crédit photo : ©Rémi Sérage - PNR Alpilles



Vue sur les Opies (D)

Ce relief des Alpilles, se caractérise par un ensemble de crêtes où se trouve le point culminant du territoire : les Opies, à 498 m d'altitude. De la tour qui symbolise le sommet, il est possible de voir jusqu'aux massifs alpins. Cette tour était une vigie construite à l'aube du XXe s. afin de prévenir le risque incendie dans le massif. Elle sert désormais à abriter du Mistral les aventuriers qui ont atteint le sommet. La tour, comme tout le secteur des Opies, est en propriété privée.

Crédit photo : ©Rémi Sérange - PNR Alpilles



Domaine du vallon des Glauges (E)

Le domaine du vallon des Glauges compte une surface totale de 72 hectares, dont 45 sont dédiés à la production viticole et 4 à l'huile d'olive. Leur répartition, entre vallons, coteaux et plateaux, permet d'avoir des vins au caractère diversifié. Le domaine s'attache également à avoir une culture raisonnée, alliant besoins des vignes et protection de l'écosystème, comme en témoignent les 23 hectares de bois et de garrigues conservés.

Crédit photo : ©Jason Gaydier - PNR Alpilles



Vue sur la plaine de la Crau (F)

La plaine de la Crau forme un triangle d'une surface estimée à 550 km². Il s'agit d'une pelouse pastorale aride, formant une végétation spécifique, nommée "coussoul". Le sud est appelé "Crau sèche", habitat remarquable de type steppique. Il subsiste aujourd'hui 95 km² de steppe intacte. La partie nord de la Crau, irriguée à partir du XVIe s. par le canal de Craonne et mise en culture, forme la "Crau humide", où est produit le foin de Crau, premier fourrage à avoir obtenu une AOC.

Crédit photo : ©Rémi Sérange - PNR Alpilles



Coussoul d'Eyguières (G)

Le coussoul est une pelouse pastorale de type steppique. Sa végétation rase pousse sur un sol très fin, qui recouvre les galets provenant de l'ancien lit de la Durance. A moins d'un mètre de profondeur, se trouve une couche de galets cimentés par une croûte de sels minéraux. Appelée "poudingue", elle impacte directement la croissance des arbres. A Eyguières, il reste peu de coussoul car la pelouse a été remplacée par des cultures, mais on observe très bien les galets propices à son développement.

Crédit photo : ©Rémi Sérange - PNR Alpilles



- En aucun cas les auteurs des contenus de ce site ne sauraient être tenus pour responsables de problèmes ou d'accidents sur les itinéraires cités.
- Cependant, nous comptons sur vous pour signaler toutes contradictions importantes entre cette fiche et le terrain.
- Pensez également à signaler les éventuels problèmes rencontrés pendant votre balade sur <http://sentinelles.sportsdenature.fr> (erreur de balisage, panneau défectueux, pollution, conflit d'usages...).
- La vente de cette fiche est autorisée au coût d'impression.
- Ne pas jeter dans la nature.

L'outil Geotrek a été financé par l'Union européenne, le Parc national des Ecrins et le Parc national du Mercantour.

Le projet Chemins des Parcs est financé par la Région Provence-Alpes-Côte-d'Azur et les Parcs naturels régionaux des Alpilles, de Camargue, du Luberon, du Queyras et du Verdon.

Ce projet partenarial rassemble également le Comité Régional du Tourisme, les agences départementales de développement touristique, les offices de tourisme et les syndicats d'initiative.

- The authors of this website will in no case be held responsible for problems or accidents on the routes mentioned.
- We count on you to point out any inconsistency between this content and the field itineraries
- Please report any problems encountered on the routes (route marking problems, defective panels, pollution, conflict of uses ...) on <http://sentinelles.sportsdenature.fr>
- The sale of this sheet is authorized at the cost of printing
- Please don't litter

The Geotrek tool was funded by the European Union, the Ecrins National Park and the Mercantour National Park.

The Chemins des Parcs project is funded by the Provence-Alpes-Côte-d'Azur Region and the regional nature parks of Alpilles, Camargue, Luberon, Queyras and the Verdon.

This project was developed in partnership with the Regional Tourism Committee, the departmental tourist development agencies, and tourist offices.

Avec le soutien de



Avec l'aide technique de :

- OT Eyguières