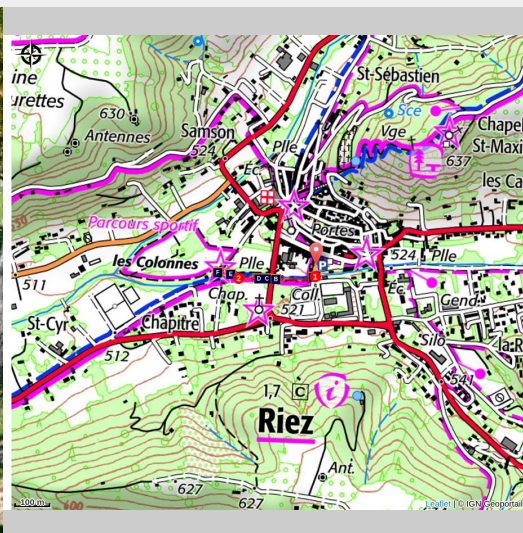


RIEZ - Les Colonnes Romaines

Riez



Le Colostre (©Stefano Blanc - PNR Verdon)

La courte promenade des “colonnes romaines” vous conduira aux colonnes, isolées au milieu de leur pré.

Cette courte balade permet d'aller se détendre en famille (accessible aux poussettes) autour des colonnes romaines et du parcours de santé aménagé à proximité.

Infos pratiques

Pratique : À pied

Durée : 30 min

Longueur : 0.7 km

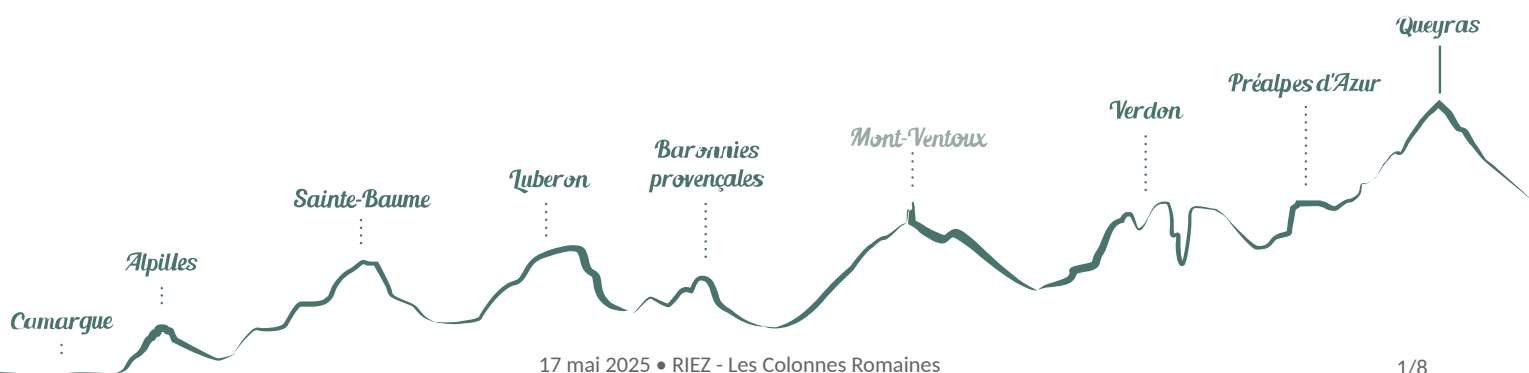
Dénivelé positif : 4 m

Difficulté : Très facile

Type : Aller-retour

Thèmes : Eaux et rivières, Patrimoine et histoire

Accessibilité : Poussette



Itinéraire

Départ : Depuis le parking du Pré de foire

Arrivée : Parking du Pré de foire

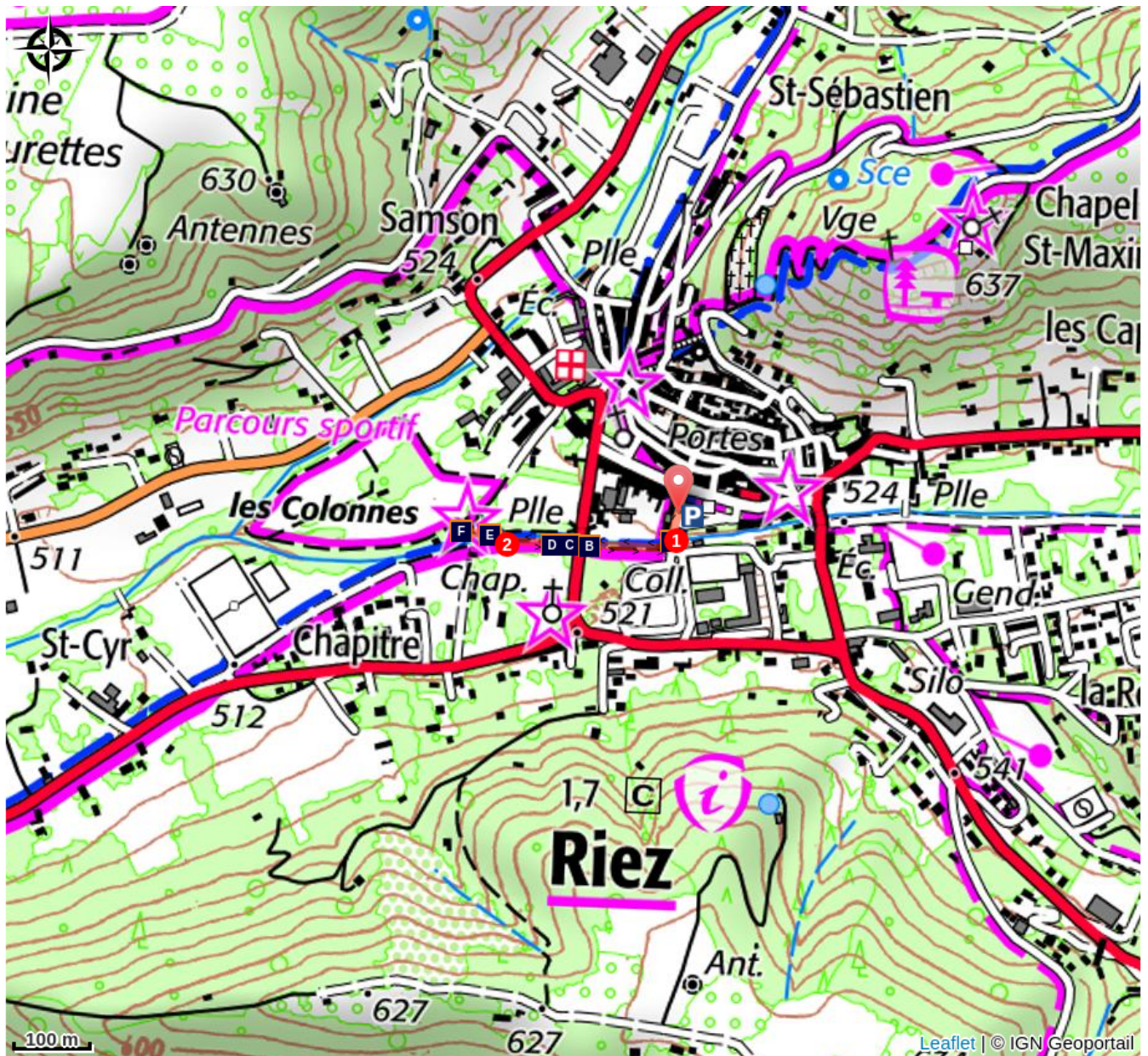
Balisage :  GR®  PR local







Depuis le parking prendre à gauche.

1 - Traverser le pont puis suivre le chemin longeant le Colostre en rive gauche (GR® 4 en direction de Gréoux les Bains).

2 - A 200 m, emprunter la passerelle permettant de gagner l'autre rive et les 4 colonnes romaines. Possibilité de poursuivre la balade le long du Colostre, chemin plat et ombragé, en remontant le parcours de santé pendant encore environ 200 m. Le retour se fait par le même itinéraire.

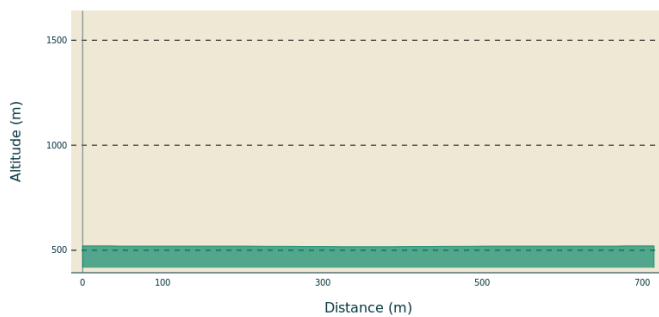
Sur votre chemin...



- | | |
|---|--|
|  Redonnons-vie au Colostre ! (A) |  Le Colostre, un potentiel de vie (B) |
|  La fontaine de Blanchon (C) |  Le musée Lapidaire (D) |
|  Le Colostre aujourd'hui et demain ? (E) |  Un temple pour un Dieu (F) |

Toutes les infos pratiques

Profil altimétrique



Altitude min 517 m
Altitude max 521 m

Accès routier

Limitons les déplacements en voiture, pensons aux transports en commun ! - **Prenez la ligne régionale BV1 entre Castellane et Riez** du 9 avril au 16 octobre. Depuis Castellane, départ à 7h15, retour 16h15 et 19h10. - **Prenez la ligne TransAgglo - DLVA 132 entre Gréoux les Bains et Riez** du lundi au samedi, depuis Gréoux les Bains départ à 8h27, 8h47, retour à 17h50.

Parking conseillé

Parking place du village

Lieux de renseignements

Maison du Parc naturel régional du Verdon -
Domaine de Valx



Domaine de Valx, 04360 Moustiers-Sainte-Marie

info@parcduverdon.fr

Tel : +33 (0)4 92 74 68 00

<http://www.parcduverdon.fr/>

OT Gréoux-les-Bains

7 place de l'hôtel de ville, 04800 Gréoux-les-Bains

greouxlesbains@tourisme-dlva.fr

Tel : +33 (0)4 92 78 01 08

<http://www.greoux-les-bains.com/greoux-les-bains/fr/40/office-de-tourisme.html>

Sur votre chemin...



Redonnons-vie au Colostre ! (A)

Le Colostre est un réservoir biologique de grande importance pour le bas Verdon et la Durance. Mais il a perdu de sa superbe au cours du XXe siècle, passant d'un lit en tresses à un parcours plus rectiligne et encaissé. Si le nombre d'espèces piscicoles a diminué, la rivière et sa vallée abritent encore quelques espèces emblématiques telles que le Castor ou le Petit Rhinolophe. Un projet de restauration est en cours pour lui rendre son bon fonctionnement et toute sa vitalité.

Crédit photo : Corinne Gauthier - PNR Verdon



Le Colostre, un potentiel de vie (B)

Il prend sa source sur les pentes du Mont Denier et traverse le plateau de Valensole pour se jeter au pied du barrage de Gréoux. Le Colostre est un réservoir biologique de grande importance pour le bas Verdon et la Durance, permettant aux espèces aquatiques de s'y reproduire et d'y grandir. La rivière abrite quelques espèces emblématiques telles que l'Ecrevisse à pattes blanches ou le Castor. Elle pourrait encore en accueillir de nombreuses autres, comme le Chabot ou la Loutre.

Crédit photo : Stefano Blanc - PNR Verdon



La fontaine de Blanchon (C)

La fontaine de Blanchon (sous le pont du Colostre) peut dater de la moitié du XVIIIe siècle. On sait qu'elle fut réparée en 1826. Elle est alimentée par une source dont l'eau arrive jusqu'ici par un petit canal souterrain qui traverse les caves de certaines maisons. Ce système parfois mal entretenu autrefois par les propriétaires des maisons en question, parfois détourné à leur profit, pouvait entraîner un mauvais écoulement à la fontaine.

Crédit photo : stefano_b



Le musée Lapidaire (D)

Le Musée Lapidaire de Riez a été créé en 1929 par Marcel Joannon, plus connu sous le nom de Marcel Provence. Installé dès ses origines dans le baptistère paléochrétien (Ve siècle), il regroupe un ensemble de mobilier lapidaire essentiellement d'époque gallo-romaine (stèles, autels...).

Crédit photo : Stefano Blanc - PNR Verdon



Le Colostre aujourd'hui et demain ? (E)

Le Colostre, est dégradé : mauvaise qualité des eaux, nombreux désordres écologiques liés aux aménagements passés. L'objectif de restauration du Colostre est donc de retrouver un bon fonctionnement global du cours d'eau, tout en répondant aux besoins et usages socio-économiques (irrigation agricole, usages touristiques, intérêt patrimonial, attentes des riverains et des pêcheurs...). Le projet répond à des enjeux environnementaux.

Crédit photo : Baptiste Roulet - PNR Verdon



Un temple pour un Dieu (F)

Au 1er siècle avant J.C., les Romains, installent leur cité près de la rivière, au pied de la colline. Les fouilles ont montré que la ville occupait à cette époque toute la largeur de la vallée du Colostre. "Julia Augusta Reiorum Appolinaris" est alors un carrefour routier important mettant en relation Aix et Digne, Fréjus et Castellane. De cette époque datent les quatre colonnes que l'on peut encore admirer, isolées dans le pré, vestiges d'un temple dont on ignore le dieu auquel il était dédié.

Crédit photo : Stefano Blanc - PNR Verdon



- En aucun cas les auteurs des contenus de ce site ne sauraient être tenus pour responsables de problèmes ou d'accidents sur les itinéraires cités.
- Cependant, nous comptons sur vous pour signaler toutes contradictions importantes entre cette fiche et le terrain.
- Pensez également à signaler les éventuels problèmes rencontrés pendant votre balade sur <http://sentinelles.sportsdenature.fr> (erreur de balisage, panneau défectueux, pollution, conflit d'usages...).
- La vente de cette fiche est autorisée au coût d'impression.
- Ne pas jeter dans la nature.

L'outil Geotrek a été financé par l'Union européenne, le Parc national des Ecrins et le Parc national du Mercantour.

Le projet Chemins des Parcs est financé par la Région Provence-Alpes-Côte-d'Azur et les Parcs naturels régionaux des Alpilles, de Camargue, du Luberon, du Queyras et du Verdon.

Ce projet partenarial rassemble également le Comité Régional du Tourisme, les agences départementales de développement touristique, les offices de tourisme et les syndicats d'initiative.

- The authors of this website will in no case be held responsible for problems or accidents on the routes mentioned.
- We count on you to point out any inconsistency between this content and the field itineraries
- Please report any problems encountered on the routes (route marking problems, defective panels, pollution, conflict of uses ...) on <http://sentinelles.sportsdenature.fr>
- The sale of this sheet is authorized at the cost of printing
- Please don't litter

The Geotrek tool was funded by the European Union, the Ecrins National Park and the Mercantour National Park.

The Chemins des Parcs project is funded by the Provence-Alpes-Côte-d'Azur Region and the regional nature parks of Alpilles, Camargue, Luberon, Queyras and the Verdon.

This project was developed in partnership with the Regional Tourism Committee, the departmental tourist development agencies, and tourist offices.

www.cheminsdesparcs.fr

*Tours et détours dans les Parcs naturels régionaux
de Provence-Alpes-Côte d'Azur*

Avec le soutien de

