QUINSON - Le vieux Quinson

Quinson

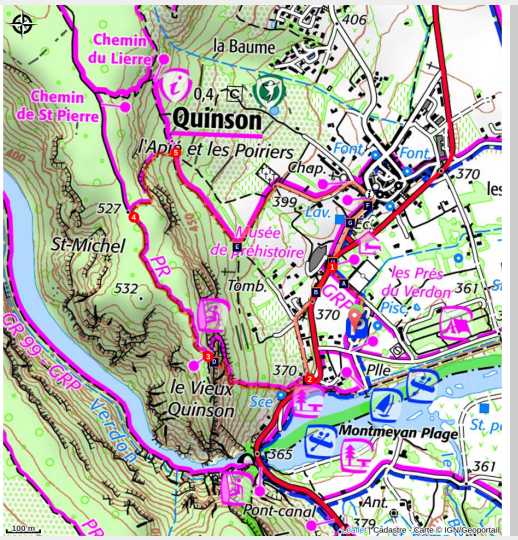

Le lac de Quinson (©Stefano Blanc - PNR Verdon)

Grimper sur cet éperon barré dominant le Verdon et la plaine ou les populations locales du second âge du fer s'étaient installées.

La promenade du Vieux Quinson s'effectue, après un petit raidillon, sur les hauteurs, autour de la colline de Saint Michel, sur laquelle se trouvent les vestiges de l'ancien village. Si la végétation a aujourd'hui repris ses droits, c'est à travers l'aménagement des murs en pierre sèche que l'on retrouve les traces de cette occupation. Une promenade où il faut ouvrir l'œil…

Infos pratiques

Pratique : À pied

Durée : 1 h 30

Longueur : 3.4 km

Dénivelé positif : 169 m

Difficulté : Facile

Type : Boucle

Thèmes : Patrimoine et histoire, Point de vue

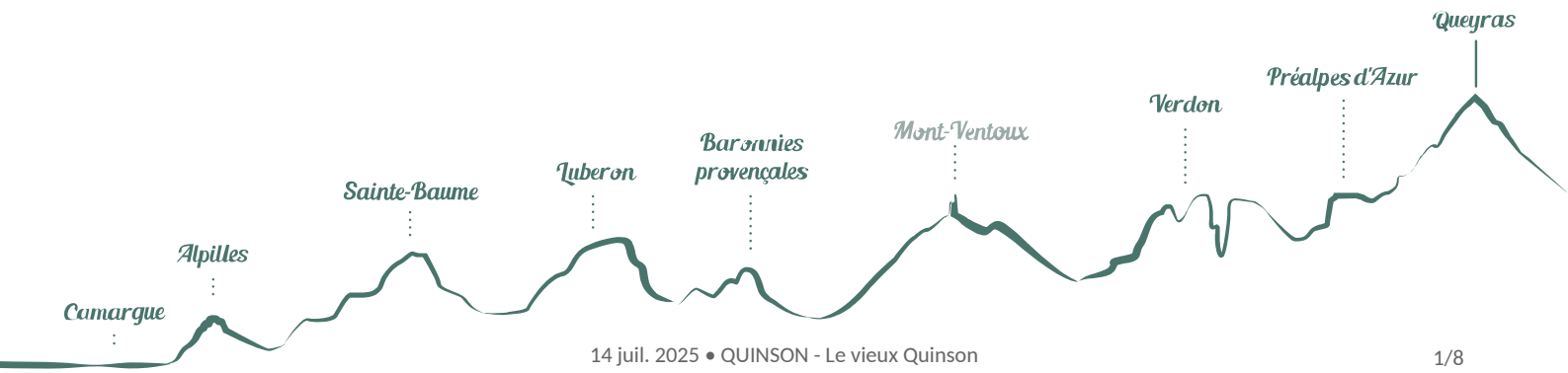

Itinéraire

Départ : Parking de la préhistoire
Arrivée : Parking de la préhistoire
Balisage : GR® PR

Depuis le parking prendre la direction du musée et remonter par le chemin jusque devant celui-ci.

1 - Aller alors sur la gauche, passer devant l'hôtel Notre-Dame et prendre juste après le chemin Notre Dame sur la droite.Après 50 m virer à gauche pour arriver à la chapelle.

2 - Quitter la piste principale et continuer sur le sentier à droite. Longer une clairière, pénétrer en sous-bois. Poursuivre par la montée, parfois raide, au milieu de quelques passages rocheux. Passer entre la falaise et une dent rocheuse et gagner sur le haut, en crête, les ruines du Vieux Quinson.

3 - Suivre le sentier principal partant sur la droite. Après une traversée du plateau en direction du nord, rejoindre une aire dégagée qui s 'élargit. Après 300 m, gagner un nouveau replat.

4 - Quitter le chemin principal et suivre le sentier s'engageant à droite en direction du village de Quinson (balisage jaune). Rapidement le sentier traverse le clapier descendre en traversée à flanc de colline.Gagner en contrebas l'intersection avec le chemin du Lierre.

5 - Continuer à descendre par le sentier pendant environ 400 m Sur le bas, quitter la sente et obliquer à gauche. Sous les chênes, longer un muret puis rejoindre le cimetière. Rentrer par la petite route de droite au village.

Sur votre chemin...

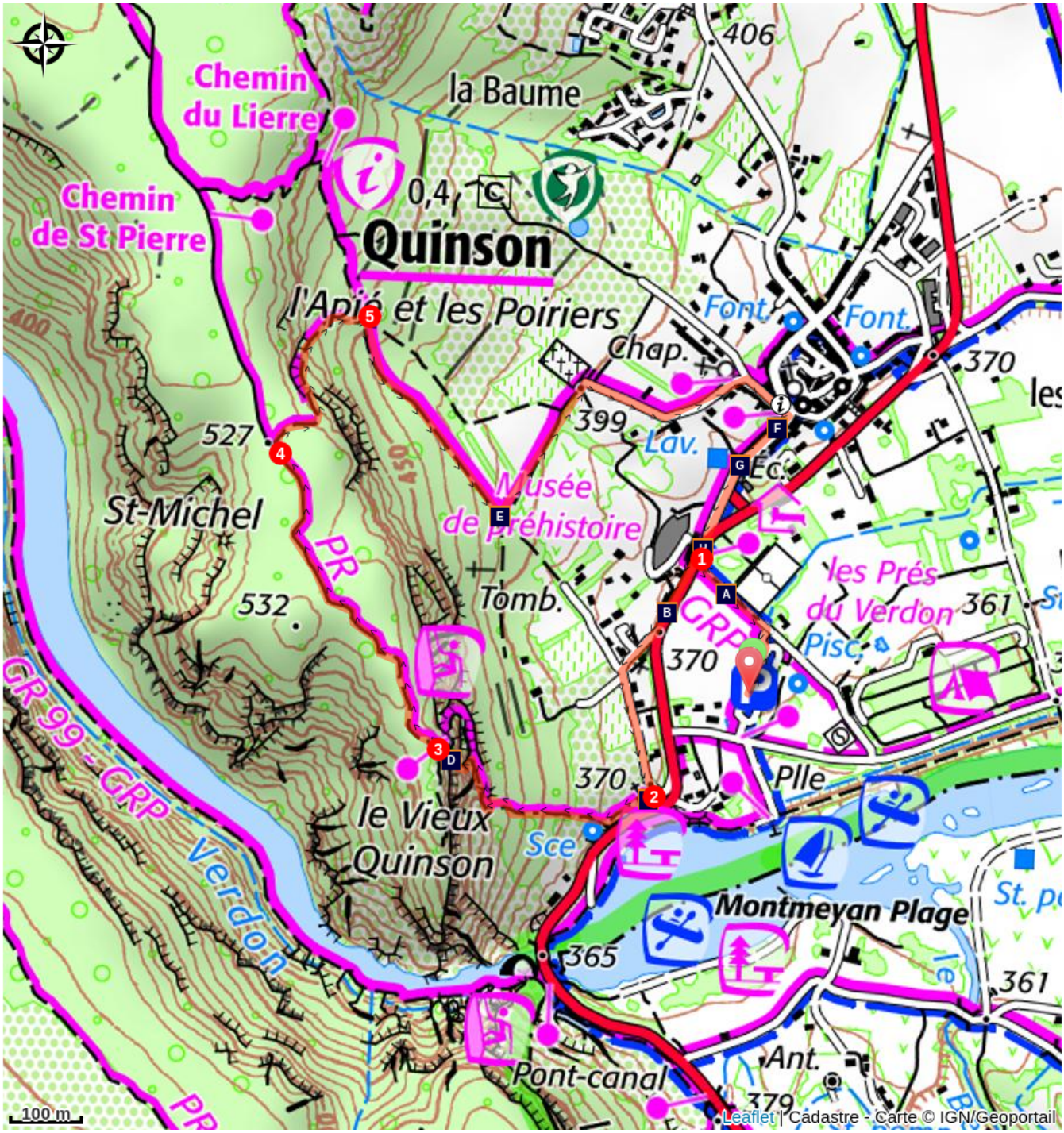

- Les Journées de la Préhistoire (A)
- La chapelle Notre-Dame du bon secours (C)
- Le musé de préhistoire (E)
- Le lavoir (G)
- Le relais Notre-Dame (B)
- Le village et son musée (D)
- La fontaine aux bambins (F)
- Découvrir la préhistoire (H)

Toutes les infos pratiques

Profil altimétrique

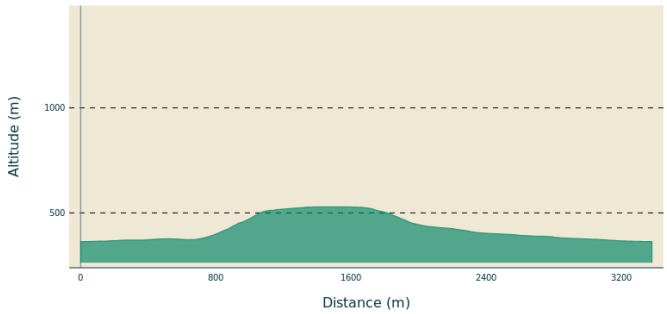

Altitude min 363 m
Altitude max 529 m

Accès routier

Depuis la D11 se rendre au parking du musée de la préhistoire.

Parking conseillé

Parking de la préhistoire

Lieux de renseignements

Maison du Parc naturel régional du Verdon - Domaine de Valx

Domaine de Valx, 04360 Moustiers-Sainte-Marie

info@parcduverdon.fr
Tel : +33 (0)4 92 74 68 00
http://www.parcduverdon.fr/

OT Gréoux-les-Bains
7 place de l'hôtel de ville, 04800 Gréoux-les-Bains

greouxlesbains@tourisme-dlva.fr
Tel : +33 (0)4 92 78 01 08
http://www.greoux-les-bains.com/greoux-les-bains/fr/40/office-de-tourisme.html

OT Quinson
Chapelle Saint-Esprit, 04500 Quinson

quinson@tourisme-dlva.fr
Tel : +33 (0)4 92 74 01 12
https://www.quinson.fr/office-de-tourisme.html

Sur votre chemin...

Les Journées de la Préhistoire (A)

Un week-end de manifestations gratuites destinées aux familles, qui à lieu chaque année mi-juillet. Scientifiques, pédagogiques, ludiques, les Journées de la Préhistoire à Quinson rendent les enfants et les adultes curieux. Connues pour être l'un des plus grands temps-forts consacrés à la Préhistoire en France, les Journées de Quinson offrent comme chaque année un programme dense d'ateliers et démonstrations en tous genres, retour vers le passé assuré !

Crédit photo : Stefano Blanc - PNR Verdon

Le relais Notre-Dame (B)

C'est dans un ancien relais de poste, à l'orée du village pittoresque de Quinson que la famille BERNE a choisi en 1952 d'ouvrir ses portes aux amoureux de la Provence et de sa cuisine ensoleillée. En terrasse, sous les platanes centenaires ou dans la salle à manger provençale, magrets de canard au miel du plateau de Valensole, brouillade de truffes, pieds et paquets, agneau rôti et desserts faits maison enchanteront vos papilles. Etablissement qui à la marque valeur Parc Naturel Régional.

Crédit photo : Stefano Blanc - PNR Verdon

La chapelle Notre-Dame du bon secours (C)

Selon la monographie de Mme Garnier, il y aurait eu trois chapelles près du pont de Quinson. Deux furent vendues à des particuliers afin de restaurer celle qui est visible aujourd'hui : Notre-Dame-de-bon-secours. La seconde est toujours là, bien qu'en triste état, en retrait sur le chemin.
Crédit photo : Stefano Blanc - PNR Verdon

Le village et son musée (D)

Le Musée de Préhistoire des Gorges du Verdon est situé à Quinson en plein cœur du Parc Naturel Régional. D'une architecture audacieuse, le Musée étonne par son envergure (plus de 4000 m2): il semble être devenu le centre du petit village de Quinson. Réalisé en béton, verre et acier, le bâtiment est prolongé d'un mur immense qui le relie au reste du village. A partir de l'esplanade le regard est comme happé et conduit vers l'entrée presque invisible du Musée.

Crédit photo : Stefano Blanc - PNR Verdon

Le musé de préhistoire (E)

Au cœur du Parc naturel régional du Verdon, à Quinson, le musée de Préhistoire des gorges du Verdon retrace l'exceptionnelle aventure de l'Homme en Provence depuis 1 million d'années. Le parcours muséographique présente le résultat de fouilles archéologiques menées dans le Verdon depuis plus de 50 ans : un voyage dans le temps accessible à tous grâce à un circuit alternant scènes de la vie quotidienne de la Préhistoire, animations interactives et objets archéologiques originaux.
Crédit photo : Stefano Blanc - PNR Verdon

La fontaine aux bambins (F)

Sept des huit fontaines que compte Quinson date de 1877. A cette époque, les eaux du Verdon furent captées et canalisées au niveau de Quinson pour alimenter la région d'Aix-en-Provence. Le village fut dédommagé et obtint une adduction d'eau directe. Deux fontaines ont leurs vasques superposées qui répandent l'eau soulignent son abondance et indiquent une certaine aisance. Les sculptures, utilisent des éléments symboliques : bambins évoquant la pureté et la jeunesse, tortues symbole d'éternité…

Crédit photo : Stefano Blanc - PNR Verdon

Le lavoir (G)

La particularité de ce lavoir réside dans la fontaine située à l'extrémité du bassin, dont la petite taille et la position, face à la rue, en font davantage un élément décoratif qu'utilitaire. Ici, comme dans le village, l'eau, fierté des habitants, est mise en scène et coule abondamment. Malgré cela, le lavoir reste un aménagement avant tout utilitaire : simplement couvert d'une charpente, il est placé à l'extrémité du village, près des champs où l'on pouvait étendre le linge pour qu'il sèche.

Crédit photo : Stefano Blanc - PNR Verdon

Découvrir la préhistoire (H)

Prenez quelques minutes pour découvrir l'un des plus grands musées de Préhistoire d'Europe, situé à Quinson. Le musée, la grotte, le village : votre curiosité vous emmène en voyage, et vous remontez le temps sans voir passer les heures. Des expositions temporaires renouvelées chaque année Le musée de Préhistoire des gorges du Verdon propose à ses visiteurs une expérience de découverte immersive, un voyage dans le temps pour découvrir la Préhistoire et l'évolution de l'Homme.

Crédit photo : Stefano Blanc - PNR Verdon

- En aucun cas les auteurs des contenus de ce site ne sauraient être tenus pour responsables de problèmes ou d'accidents sur les itinéraires cités.
- Cependant, nous comptons sur vous pour signaler toutes contradictions importantes entre cette fiche et le terrain.
- Pensez également à signaler les éventuels problèmes rencontrés pendant votre balade sur http://sentinelles.sportsdenature.fr (erreur de balisage, panneau défectueux, pollution, conflit d'usages...).
- La vente de cette fiche est autorisée au coût d'impression.
- Ne pas jeter dans la nature.

L'outil Geotrek a été financé par l'Union européenne, le Parc national des Ecrins et le Parc national du Mercantour.

Le projet Chemins des Parcs est financé par la Région Provence-Alpes-Côte-d'Azur et les Parcs naturels régionaux des Alpilles, de Camargue, du Luberon, du Queyras et du Verdon.

Ce projet partenarial rassemble également le Comité Régional du Tourisme, les agences départementales de développement touristique, les offices de tourisme et les syndicats d'initiative.

- The authors of this website will in no case be held responsible for problems or accidents on the routes mentioned.
- We count on you to point out any inconsistency between this content and the field itineraries
- Please report any problems encountered on the routes (route marking problems, defective panels, pollution, conflict of uses ...) on http://sentinelles.sportsdenature.fr
- The sale of this sheet is authorized at the cost of printing
- Please don't litter

The Geotrek tool was funded by the European Union, the Ecrins National Park and the Mercantour National Park.

The Chemins des Parcs project is funded by the Provence-Alpes-Côte-d'Azur Region and the regional nature parks of Alpilles, Camargue, Luberon, Queyras and the Verdon.

This project was developed in partnership with the Regional Tourism Committee, the departmental tourist development agencies, and tourist offices.

Avec le soutien de