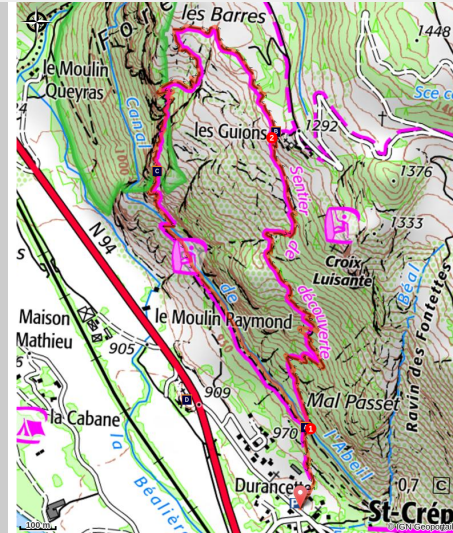


SAINT-CREPIN - Sentier des genévriers thurifères

Saint-Crépin



Genévrier Thurifère (T.Gauquelin)



*Un des plus importants peuplements de
Genévriers Thurifères d'Europe, une
forêt unique !*

Les genévriers thurifères sont des arbres à croissance très lente, tourmentés et robustes, capables de supporter la sécheresse et de grandes variations thermiques. Cet itinéraire est aménagé en sentier d'interprétation, avec des panneaux illustrés. Terminez le circuit par la visite du village de Saint-Crépin, au patrimoine architectural et vernaculaire si riche.

Infos pratiques

Pratique : À pied

Durée : 2 h 30

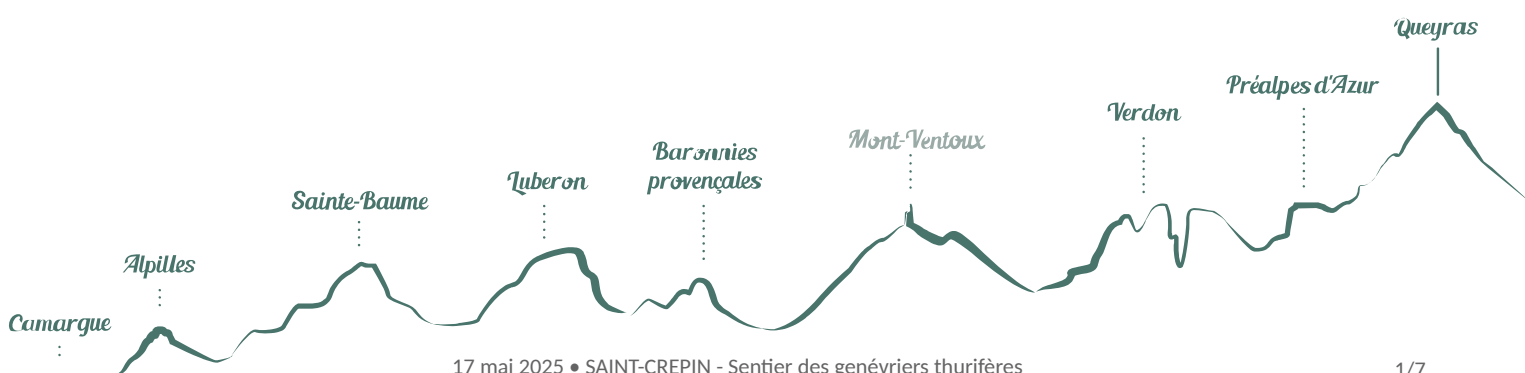
Longueur : 4.5 km

Dénivelé positif : 516 m

Difficulté : Facile

Type : Boucle

Thèmes : Flore, Patrimoine et histoire



Itinéraire

Départ : Saint-Crépin, bourg

Arrivée : Saint-Crépin, bourg

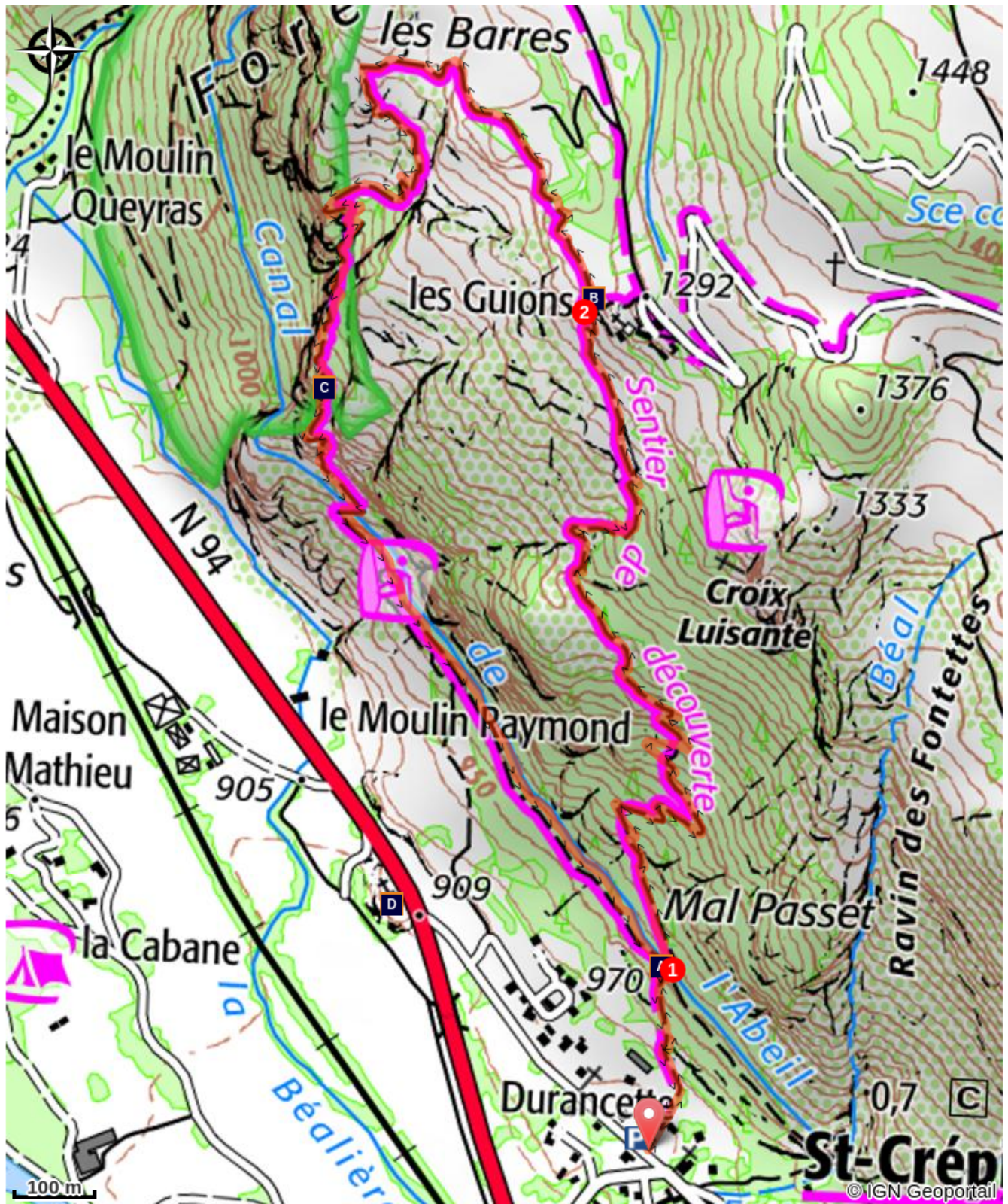
Balisage :  PR



Relativement large et bien marqué, le sentier est soutenu par des murs en pierres sèches.



1- Monter vers la droite pour traverser la « forêt » de genévriers qui surplombe Saint-Crépin, village perché sur son rocher. Toujours aussi pierreux, le sentier redevient plat, passe au travers d'une pelouse sèche parsemée de quelques genévriers, puis, il remonte en petits lacets en vue des premières habitations du hameau des Guions.

2- Au croisement en contrebas de la chapelle, redescendre à gauche en suivant la direction "Combe Albrand". Il est également possible de redescendre par le même chemin.

Sur votre chemin...



-  Genévriers Thurifères (A)
-  Papillon azuré (C)

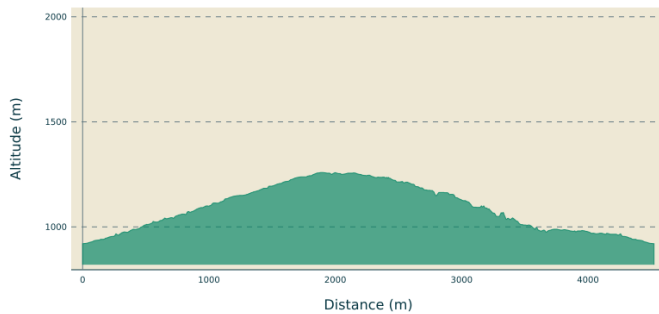
-  Hameau des Guions (B)
-  Eglise vieille (D)

Toutes les infos pratiques

Recommandations

Le retour par Combe Albrand emprunte un sentier parfois très pentu et qui peut être glissant par temps de pluie. À emprunter avec des chaussures de randonnées. Attention également à l'exposition au soleil de ce sentier, partez équipés et protégés en plein été.

Profil altimétrique



Altitude min 920 m
Altitude max 1259 m

Transports

Office de Tourisme du Guillestrois-Queyras : 04 92 46 76 18

Accès routier

Dans le village de Saint-Crépin, le sentier démarre derrière la Poste, à la sortie du village en direction de Briançon.

Parking conseillé

Le long de la barrière en bois, vers le panneau d'entrée de site

Lieux de renseignements

OTI du Guillestrois et du Queyras



Maison du Tourisme du Queyras, 05350 Château-Ville-Vieille

info@guillestroisqueyras.com

Tel : +33 (0)4 92 46 76 18

<http://www.guillestroisqueyras.com>

Sur votre chemin...



Genévriers Thurifères (A)

Ici vous pouvez voir le plus grand ensemble de genévriers thurifères de France. Cette espèce, que l'on rencontre en Espagne et au Maroc, s'est installée ici lors de périodes chaudes. « Thurifères » signifie porte-encens car ses rameaux et ses cônes peuvent émettre une forte odeur d'encens. Les arbres de Saint-Crépin ont des formes curieuses ; des troncs dédoublés et des branches tordues qui sont les témoins de son exploitation par l'homme au cours des siècles passés. Certains de ces arbres peuvent avoir jusqu'à 1000 ans.

Crédit photo : CC Guillestrois-Queyras



Hameau des Guions (B)

Le hameau des Guions, situé à environ 1300m d'altitude, est très ancien. 7 familles y vivent en 1763. A partir de 1900, la population décroît. En 1945, il n'y a plus d'habitants. Le hameau est restauré à partir de 1959 et les habitations sont aujourd'hui louées. Autour du hameau, on peut encore voir les champs en terrasse, autrefois irrigués par deux canaux.

Crédit photo : CC Guillestrois-Queyras



Papillon azuré (C)

Azuré est le nom pouvant désigner plusieurs espèces différentes de petits papillons à nuances bleutées parmi les Lycaenidae et principalement dans la sous-famille des Polyommatae. Ils doivent leur nom à leurs nuances couleur d'azur, un bleu ciel. Les femelles présentent souvent des couleurs plus éteintes ou brunes.

Crédit photo : CCGQ - CM.Collin



Eglise vieille (D)

Cette ancienne église paroissiale était au Moyen Age le centre d'une vaste paroisse réunissant les communes actuelles d'Eyglies et de Saint-Crépin qui ne furent séparées qu'à la fin du XVème siècle. Elle fut remplacée dès 1452 par l'actuelle église paroissiale construite dans le village. Construite sur un ancien lieu de culte gaulois au Vème siècle et comportant des pierres sculptées qui renvoient à l'art gallo romain, l'Eglise vieille porte bien son nom. On peut encore observer le chœur, qui a été restauré, les fondations des murs de la nef et du clocher. A noter que celui-ci est indépendant du reste du bâtiment, à l'instar des églises du Piémont. Son intérêt provient du fait qu'il ne reste presque plus d'église de cette époque visible dans cet état.

Crédit photo : CCGQ



- En aucun cas les auteurs des contenus de ce site ne sauraient être tenus pour responsables de problèmes ou d'accidents sur les itinéraires cités.
- Cependant, nous comptons sur vous pour signaler toutes contradictions importantes entre cette fiche et le terrain.
- Pensez également à signaler les éventuels problèmes rencontrés pendant votre balade sur <http://sentinelles.sportsdenature.fr> (erreur de balisage, panneau défectueux, pollution, conflit d'usages...).
- La vente de cette fiche est autorisée au coût d'impression.
- Ne pas jeter dans la nature.

L'outil Geotrek a été financé par l'Union européenne, le Parc national des Ecrins et le Parc national du Mercantour.

Le projet Chemins des Parcs est financé par la Région Provence-Alpes-Côte-d'Azur et les Parcs naturels régionaux des Alpilles, de Camargue, du Luberon, du Queyras et du Verdon.

Ce projet partenarial rassemble également le Comité Régional du Tourisme, les agences départementales de développement touristique, les offices de tourisme et les syndicats d'initiative.

- The authors of this website will in no case be held responsible for problems or accidents on the routes mentioned.
- We count on you to point out any inconsistency between this content and the field itineraries
- Please report any problems encountered on the routes (route marking problems, defective panels, pollution, conflict of uses ...) on <http://sentinelles.sportsdenature.fr>
- The sale of this sheet is authorized at the cost of printing
- Please don't litter

The Geotrek tool was funded by the European Union, the Ecrins National Park and the Mercantour National Park.

The Chemins des Parcs project is funded by the Provence-Alpes-Côte-d'Azur Region and the regional nature parks of Alpilles, Camargue, Luberon, Queyras and the Verdon.

This project was developed in partnership with the Regional Tourism Committee, the departmental tourist development agencies, and tourist offices.

www.cheminsdesparcs.fr

*Tours et détours dans les Parcs naturels régionaux
de Provence-Alpes-Côte d'Azur*

Avec le soutien de

