

SAINT-CRÉPIN - Col Garnier par le Lac du Lauzet

Saint-Crépin



Lac du Lauzet (CC Guillemois-Queyras)

Une vue imprenable sur la vallée de la Vallouise ainsi que sur les sommets emblématiques des Écrins et du Pelvoux.

Agréable randonnée vers un lac d'altitude facile d'accès, avec très belle vue sur le Pelvoux et la Barre des Écrins depuis le lac. Arrivé au lac du Lauzet, il est possible de poursuivre la balade vers le col Garnier, d'où vous pourrez entrevoir le Queyras et les chalets d'alpage de Furfande.

Infos pratiques

Pratique : À pied

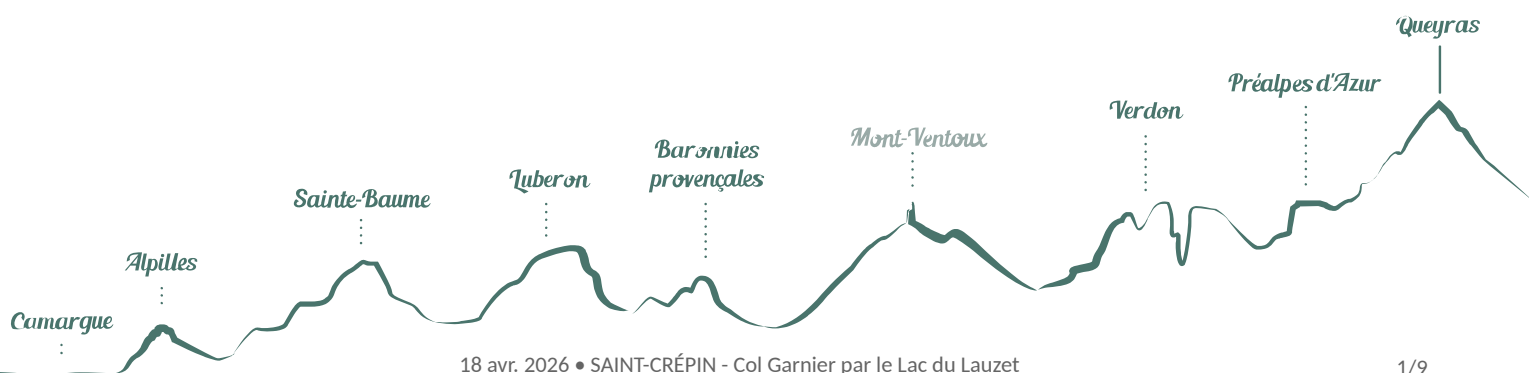
Durée : 6 h 30

Longueur : 15.0 km

Dénivelé positif : 1168 m

Difficulté : Moyen

Type : Boucle



Itinéraire

Départ : Hameau des Grangettes, Saint-Crépin

Arrivée : Hameau des Grangettes, Saint-Crépin

Balisage :  GRP®  PR

L'itinéraire débute sur la droite après la dernière habitation des Grangettes.

1- Prenez à droite sur un chemin qui descend pour traverser le torrent de Pra Reboul. Suivez ce chemin qui remonte en forêt jusqu'à une piste carrossable bordée par le petit canal du Bois noir.

2- Traversez le canal et prenez à droite pour continuer à progresser en serpentant dans le mélézin. Plus loin, descendez légèrement pour traverser le torrent du Lauzet sur une passerelle. Après avoir traversé une clairière, le sentier sillonne sur un secteur plus rocheux et se trouve ainsi moins bien tracé. Remontez le long du torrent et franchissez-le de nouveau pour changer de versant et rejoindre l'lapage de la cabane du Lauzet.

3- Là, empruntez la piste à gauche qui décrit d'abord quelques lacets avant de traverser jusqu'aux abords du lac.

4- Poursuivez tout droit en laissant le lac sur votre droite, puis légèrement à droite vers le col du Lauzet et redescendez progressivement en direction de la cabane de la Valette.

5- Ne rejoignez pas la cabane, mais quittez la piste en suivant sur la gauche les "drailles" (traces d'érosion occasionnées par le passage répétitif des moutons) pour franchir un petit col et retomber sur le GR 541.

6- Reprenez ce dernier à gauche et longez le versant pierreux puis remontez le pâturage jusqu'au col Garnier.

7- Après le col, le sentier redescend jusqu'à l'intersection où le GR 541 se dédouble, avec à droite la direction des chalets de Furfande que l'on aperçoit à flanc de montagne.





8- Prenez la variante du GR541 à gauche. Le sentier remonte dans la pelouse, puis traverse un éboulis sous le Pic des Chalanches.




9- Passez le col Saint-Antoine et plongez sur la droite en longeant le flanc du pic, un peu escarpé sur quelques mètres. Puis redescendez progressivement jusqu'aux abords du lac. Le retour au point de départ s'effectue par le même itinéraire que l'ascension jusqu'au lac (repère n°4).

Le retour s'effectue ensuite par le même itinéraire.

Sur votre chemin...

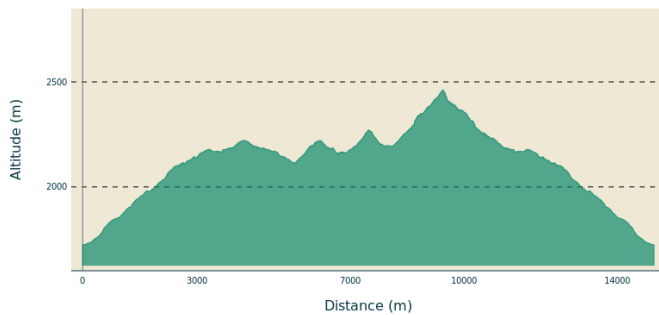


-  Canal du Bois Noir (A)
-  Crocus vernus (C)
-  Les papillons, de bons indicateurs (E)
-  Chalets de Furfande (G)

-  Le Xanthorie des murailles (B)
-  Zone humide du Lauzet (D)
-  Précieux et fragiles alpages (F)

Toutes les infos pratiques

Profil altimétrique



Altitude min 1725 m
Altitude max 2461 m

Transports

Office de Tourisme du Guillestrois-Queyras : 04 92 46 76 18

Accès routier

Aller à Saint-Crépin par la RN94. Prendre direction Villaron Haut (D738), jusqu'au Villard. Emprunter une piste sur 5,5 km et arriver aux Grangettes. Poursuivre sur 500m et se garer avant le virage.

Parking conseillé

Hameau des Grangettes, Saint-Crépin

Lieux de renseignements

OTI du Guillestrois et du Queyras

le QUEYRAS
GUILLESTRE - MONT VISO

Maison du Tourisme du Queyras, 05350 Château-Ville-Vieille

info@guillestroisqueyras.com

Tel : +33 (0)4 92 46 76 18

<http://www.guillestroisqueyras.com>

Sur votre chemin...

Canal du Bois Noir (A)

Les Grangettes s'étirent au soleil, en vis à vis l'ubac abrite des mélèzes immenses et le rideau d'une cascade descendant du lac du Lauzet. Juste en dessous un barrage de pierres oblige une partie de l'eau à suivre un chenal : c'est le canal du bois noir, qui arrose les prés du Villard. L'histoire fourmille d'anecdotes sur les travaux de réparation et d'entretien de cet ouvrage : transport des bourneaux de mélèze à dos de mulet et plus récemment héliportage et utilisation de buses en PVC.



Le Xanthorie des murailles (B)

Ce lichen encroûtant jaune (*Xanthoria parietina*) est constitué d'une algue associée à un champignon, capable de survivre à des conditions extrêmes de froid, de chaleur et de sécheresse. Beaucoup d'oiseaux utilisent de façon très régulière la cime des arbres, ou le sommet de blocs rocheux pour chanter ou se mettre à l'affût de leurs proies. Les fientes qu'ils y laissent servent d'engrais à ce lichen qui se développe en croûtes rouge-orangé, faciles à découvrir.

Crédit photo : ©PNRQ



Crocus vernus (C)

Ce crocus se rencontre au printemps dans les pelouses et alpages de l'étage montagnard à l'étage alpin. On le trouve souvent en larges groupes aux fleurs violettes ou blanches, comme ici aux alentours du Lac du Lauzet où il pousse abondamment en tapis dans les pentes herbeuses dès la fonte des neiges.


Crédit photo : Lucie Parmentier - CC Guillestrois-Queyras



Zone humide du Lauzet (D)

La zone humide du Lauzet sur la commune d'Eygliers comporte un intérêt écologique majeur et fait partie du site Natura 2000 géré par le Parc. Y sont réalisés les suivis des effets du changement climatique, des pratiques agricoles et de la fréquentation sur les milieux naturels.

Crédit photo : P. Castro



Les papillons, de bons indicateurs (E)

Les papillons de jour sont reconnus comme d'excellents indicateurs de l'état de santé des milieux naturels. Le lien biologique qui unit les chenilles et leurs plantes nourricières permet d'évaluer rapidement la qualité écologique d'une prairie.

Crédit photo : ©Lilian_Car



Précieux et fragiles alpages (F)

Le pastoralisme est une composante importante du patrimoine culturel montagnard, il contribue également au maintien des espaces naturels ouverts. Cependant, une mauvaise gestion des troupeaux, une fréquentation trop poussée des alpages ou un pâturage trop précoce peuvent provoquer une forte érosion du sol et entraîner la disparition d'espèces rares. Les interactions entre activité pastorale et milieu naturel sont complexes, d'où l'importance du travail de concertation entre éleveurs et Parc.

Crédit photo : ©N.LANCELOT_OTGQ



Chalets de Furfande (G)

Le lac du Lauzet, enneigé jusqu'à la fin du printemps, se situe à la frontière du Queyras. En atteignant le col Garnier, vous aurez accès à un panorama sur la vallée sauvage du Queyras et les mythiques chalets d'alpages de Furfande (près de 80). Depuis 2001, le site est inscrit à l'inventaire des monuments naturels et sites de caractère pittoresque. Les bovins y sont encore aujourd'hui amenés pour profiter des alpages. La fête des alpages a lieu le 1er dimanche après le 15 Août.

Crédit photo : Christophe Amblard - PNR Queyras



- En aucun cas les auteurs des contenus de ce site ne sauraient être tenus pour responsables de problèmes ou d'accidents sur les itinéraires cités.
- Cependant, nous comptons sur vous pour signaler toutes contradictions importantes entre cette fiche et le terrain.
- Pensez également à signaler les éventuels problèmes rencontrés pendant votre balade sur <http://sentinelles.sportsdenature.fr> (erreur de balisage, panneau défectueux, pollution, conflit d'usages...).
- La vente de cette fiche est autorisée au coût d'impression.
- Ne pas jeter dans la nature.

L'outil Geotrek a été financé par l'Union européenne, le Parc national des Ecrins et le Parc national du Mercantour.

Le projet Chemins des Parcs est financé par la Région Provence-Alpes-Côte-d'Azur et les Parcs naturels régionaux des Alpilles, de Camargue, du Luberon, du Queyras et du Verdon.

Ce projet partenarial rassemble également le Comité Régional du Tourisme, les agences départementales de développement touristique, les offices de tourisme et les syndicats d'initiative.

- The authors of this website will in no case be held responsible for problems or accidents on the routes mentioned.
- We count on you to point out any inconsistency between this content and the field itineraries
- Please report any problems encountered on the routes (route marking problems, defective panels, pollution, conflict of uses ...) on <http://sentinelles.sportsdenature.fr>
- The sale of this sheet is authorized at the cost of printing
- Please don't litter

The Geotrek tool was funded by the European Union, the Ecrins National Park and the Mercantour National Park.

The Chemins des Parcs project is funded by the Provence-Alpes-Côte-d'Azur Region and the regional nature parks of Alpilles, Camargue, Luberon, Queyras and the Verdon.

This project was developed in partnership with the Regional Tourism Committee, the departmental tourist development agencies, and tourist offices.

www.cheminsdesparcs.fr

*Tours et détours dans les Parcs naturels régionaux
de Provence-Alpes-Côte d'Azur*

Avec le soutien de

