Lac du Laus - Réotier / Saint-Clément-sur-Durance

Réotier

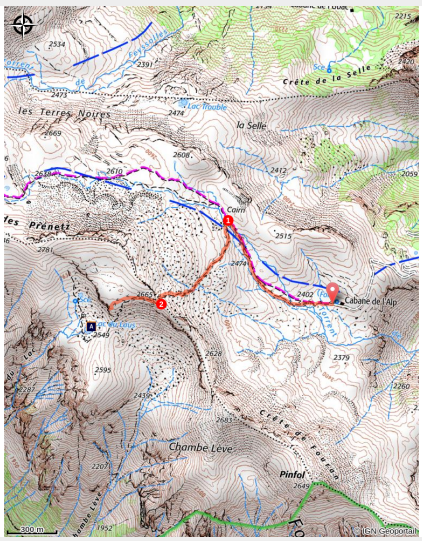

Vue sur la tête de Méans (CC Guillestrois-Queyras)

Un petit lac suspendu avec vue sur les sommets alentours.

Site magnifique avec des vues impressionnantes, perdu derrière la Crête des Prénetz. C'est un sentier peu fréquenté, une belle occasion de côtoyer les marmottes, les rapaces et les chamois !

Infos pratiques

Pratique : À PIED

Durée : 2 h

Longueur : 4.4 km

Dénivelé positif : 348 m

Difficulté : Moyen

Type : Aller-retour

Thèmes : Eaux et rivières, Point de vue

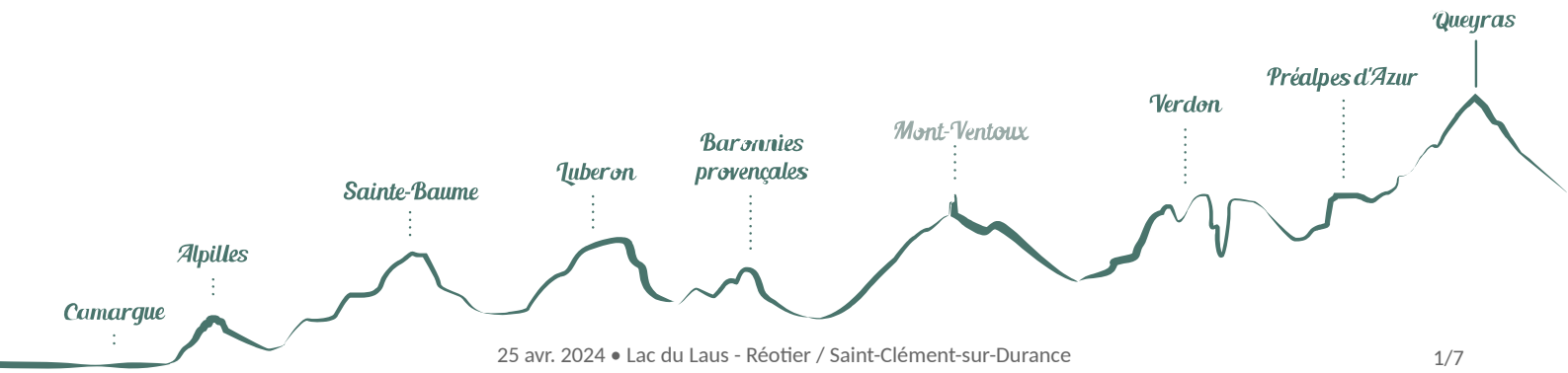

Itinéraire

Départ : Réotier, Cabane de l'Alp
Arrivée : Réotier, Cabane de l'Alp
Balisage : PR

La première partie de l’itinéraire remonte dans le vallon, passe d’un flanc à un autre suivant les bords du torrent de l’Alp sur une pelouse parsemée d’une multitude de rochers. Sur la gauche dominent les crêtes de Prenetz.
1- Après avoir traverséle torrent pour revenir en rive gauche, un cairn marque le croisement entre la Tête de Vautisse et le Lac du Laus. Prenez à gauche un sentier peu marqué à travers les prairies puis plus rocailleux vers l'extrémité sud-est de la crête des Prénetz.
2- Arrivés sur la crête, vous apercevez en contre-bas le petit lac. Descendez d'abord à flanc de montagne, puis par de courts lacets vers le lac.
Le retour s'effectue par le même itinéraire.

Sur votre chemin...

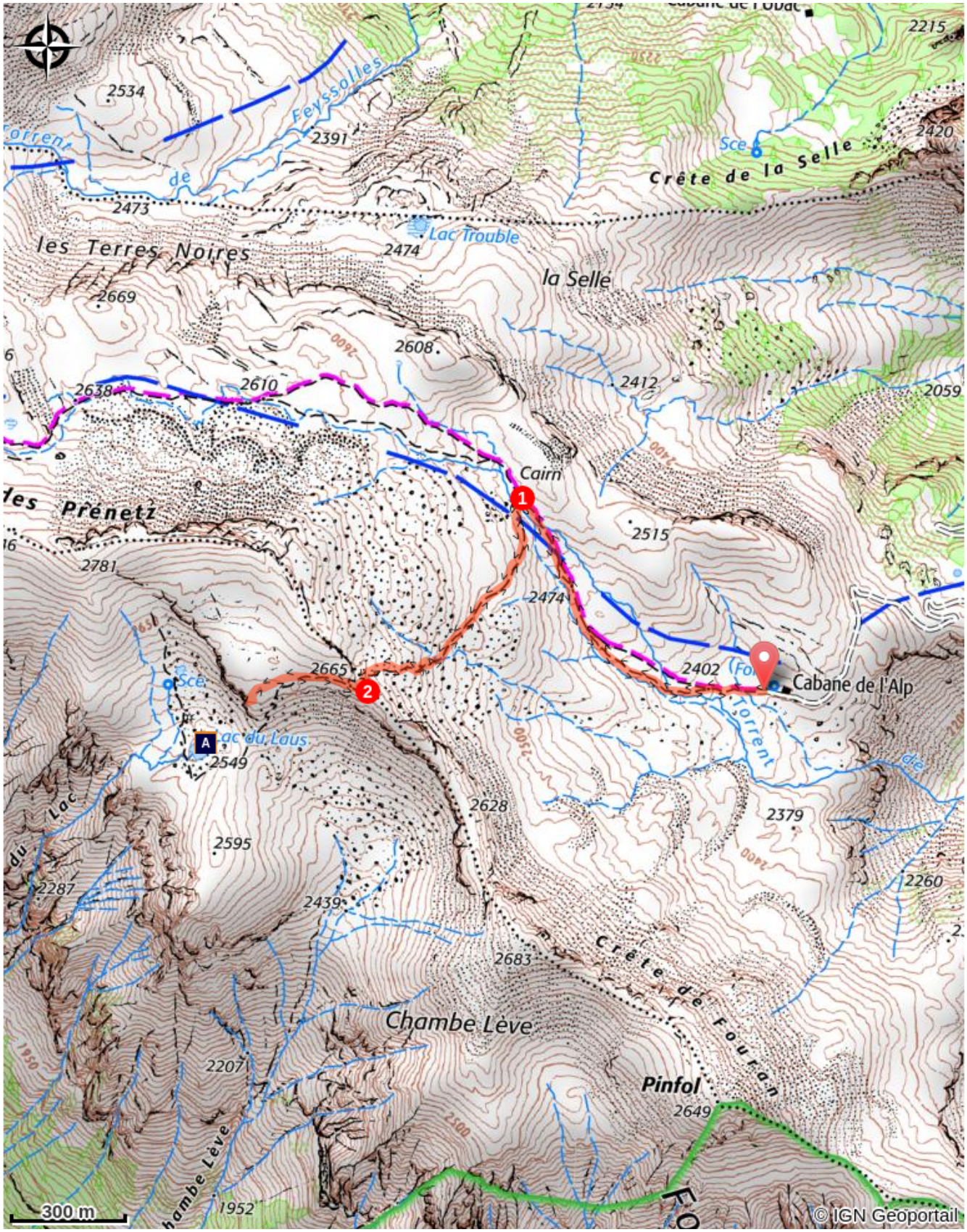

Lac du Laus (A)

Toutes les infos pratiques

Recommandations

Randonnée de haute montagne : s'équiper en conséquence.

Profil altimétrique

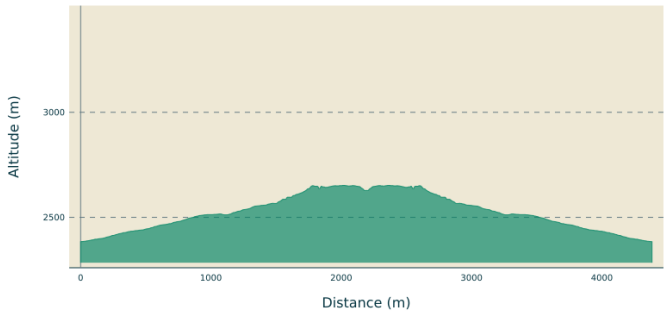

Altitude min 2384 m
Altitude max 2652 m

Transports

Office de Tourisme du Guillestrois-Queyras : 04 92 46 76 18

Accès routier

Passer Réotier jusqu'aux "Bruns". Prenez direction la Bourgea sur la droite et poursuivez jusqu'à Mikéou. Suivez la route jusqu'à la cabane après 30mn de piste en voiture.

Parking conseillé

Cabane de l'Alp, Réotier

Lieux de renseignements

OTI du Guillestrois et du Queyras

Maison du Tourisme du Queyras, 05350 Château-Ville-Vieille

info@guillestroisqueyras.com
Tel : +33 (0)4 92 46 76 18
http://www.guillestroisqueyras.com

Sur votre chemin...

Lac du Laus (A)

Un cairn indique le départ de la descente assez raide qui mène au lac. Vous remarquerez, au bord de ce dernier, les ruines d'une chapelle, but du pèlerinage de la Saint Laurent, le 10 août. De belles vues sur la chaîne alpine. Un itinéraire peu fréquenté, donc avec une possibilité accrue d'observer la faune : marmottes, chamois, rapaces...

Crédit photo : Thomas Berenger - CC Guillestrois-Queyras

- En aucun cas les auteurs des contenus de ce site ne sauraient être tenus pour responsables de problèmes ou d'accidents sur les itinéraires cités.
- Cependant, nous comptons sur vous pour signaler toutes contradictions importantes entre cette fiche et le terrain.
- Pensez également à signaler les éventuels problèmes rencontrés pendant votre balade sur http://sentinelles.sportsdenature.fr (erreur de balisage, panneau défectueux, pollution, conflit d'usages...).
- La vente de cette fiche est autorisée au coût d'impression.
- Ne pas jeter dans la nature.

L'outil Geotrek a été financé par l'Union européenne, le Parc national des Ecrins et le Parc national du Mercantour.

Le projet Chemins des Parcs est financé par la Région Provence-Alpes-Côte-d'Azur et les Parcs naturels régionaux des Alpilles, de Camargue, du Luberon, du Queyras et du Verdon.

Ce projet partenarial rassemble également le Comité Régional du Tourisme, les agences départementales de développement touristique, les offices de tourisme et les syndicats d'initiative.

- The authors of this website will in no case be held responsible for problems or accidents on the routes mentioned.
- We count on you to point out any inconsistency between this content and the field itineraries
- Please report any problems encountered on the routes (route marking problems, defective panels, pollution, conflict of uses ...) on http://sentinelles.sportsdenature.fr
- The sale of this sheet is authorized at the cost of printing
- Please don't litter

The Geotrek tool was funded by the European Union, the Ecrins National Park and the Mercantour National Park.

The Chemins des Parcs project is funded by the Provence-Alpes-Côte-d'Azur Region and the regional nature parks of Alpilles, Camargue, Luberon, Queyras and the Verdon.

This project was developed in partnership with the Regional Tourism Committee, the departmental tourist development agencies, and tourist offices.

Avec le soutien de