Gardiole d'Eygliers

Eygliers

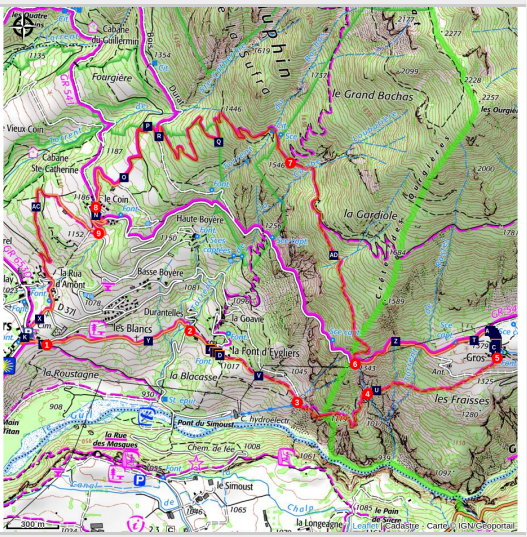

Vue sur les gorges du Guil depuis le "sentier du facteur" (RL.Pichon - CC Guillestrois-Queyras)

Paysages de coteaux et vues sur les gorges du Guil ponctuent ce sentier intéressant à parcourir, mais parfois étroit et vertigineux.

De l'autre coté des Gorges du Guil, à flanc de montagne, un autre point de vue sur le plateau agricole de Guillestre, le Pain de sucre et la place forte de Mont-Dauphin.

Infos pratiques

Pratique : À pied

Durée : 4 h

Longueur : 11.7 km

Difficulté : Moyen

Type : Boucle

Thèmes : Patrimoine et histoire

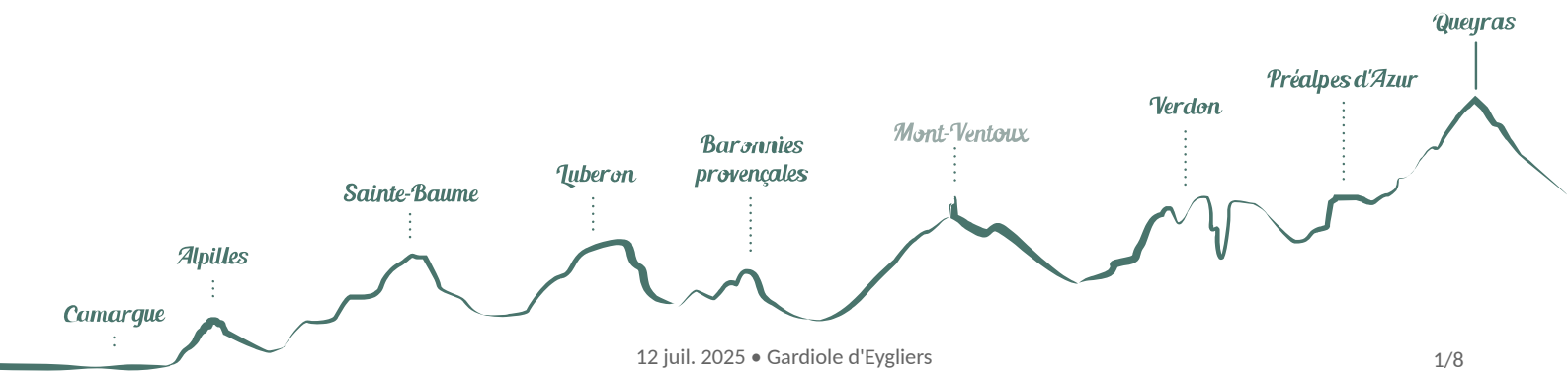

Itinéraire

Départ : Eygliers chef-lieu
Arrivée : Eygliers chef-lieu
Balisage : GRP® PR

Au départ de l’église d’Eygliers, prenez la route jusqu’au hameau de la Font d’Eygliers.
1- Au premier croisement, prenez à droite de la chapelle et poursuivez sur la route. Vous avez une vue plongeante sur les gorges du Guil.
2- Laissez la route qui descend à droite pour rejoindre Guillestre par le Simoust et entrez dans le hameau de la Font. À la sortie, empruntez le chemin en terre qui part tout droit et qui devient un sentier après quelques mètres. Continuez jusqu'à la conduite forcée.
3- Arrivé sur un replat à hauteur de la conduite, passez dessous et continuez sur un petit sentier qui monte en lacets plus raides.
4- Il faut alors parcourir 2km à flanc de montagne. Soyez vigilants : certains passages sont abrupts (câbles). En face de vous, de l’autre côté des gorges : le plateau agricole de Guillestre et le Pain de sucre. Le sentier passe aussi à proximité d’un beau et gros genévrier puis débouche sur une large piste en pierres. Avant les premières maisons du village de Gros, montez le talus sur votre gauche et avant d'arriver au village après quelques lacets.
5- Traversez le village et empruntez la route à gauche qui redescend à Eygliers.
6- Après 1 km, quittez la route et prenez le sentier qui monte raide sur votre droite. Une fois sous les arbres, le sentier continue en pente plus douce.
7- Au croisement, prenez la piste en terre qui redescend à gauche. Vous ne la quitterez plus jusqu’au hameau du Coin. La vue est alors plus dégagée et vous pourrez admirer la place forte de Mont-Dauphin et ses fortifications.
8- Au Coin, suivez la route qui descend tout droit.
9- Puis dans un lacet, quittez-la vers la droite pour emprunter un chemin agricole qui vous amènera à la Rua d’Amont et enfin à l’église d’Eygliers.

Sur votre chemin...

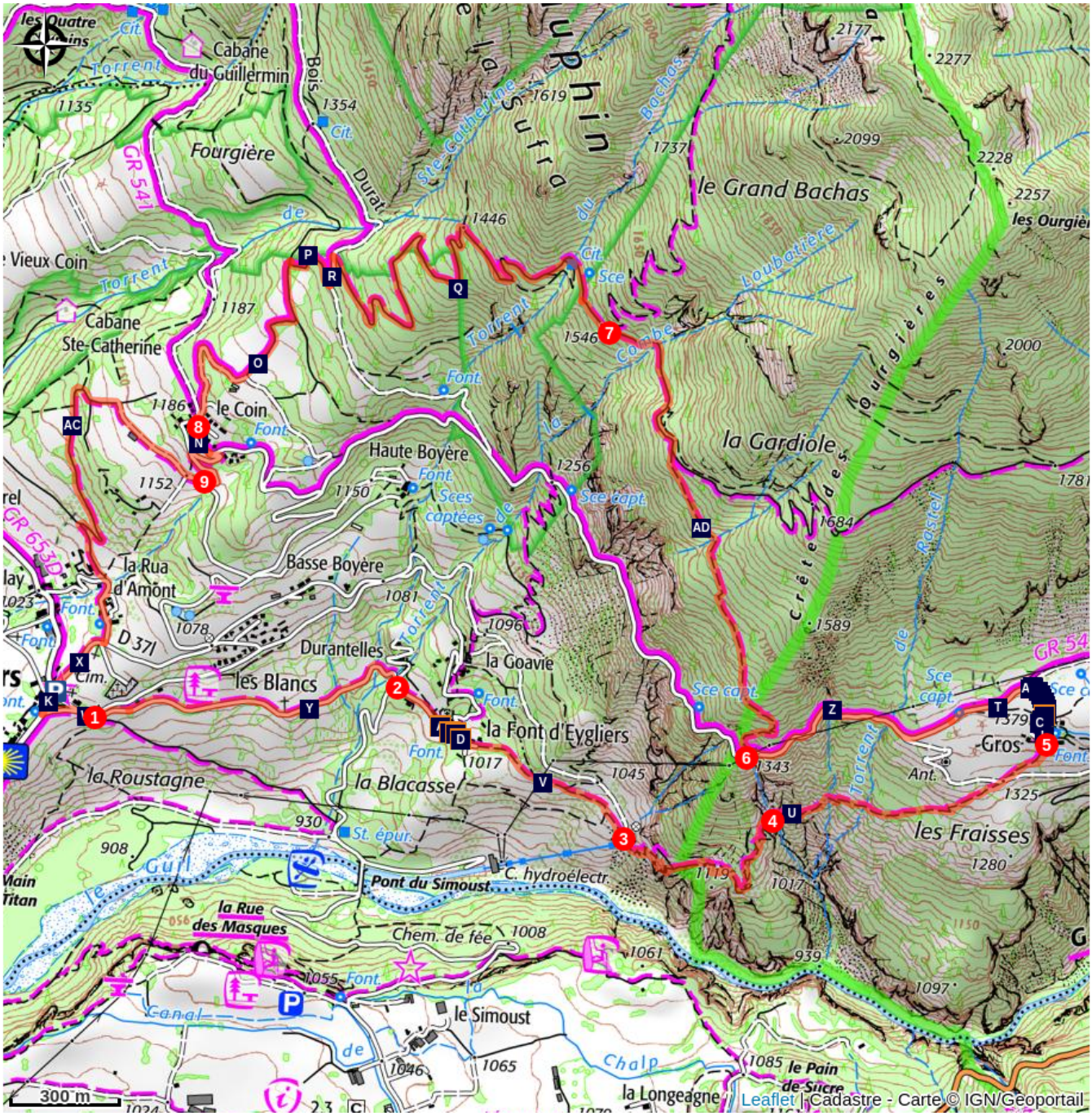

Chapelle Sainte-Marie-Madeleine (A)

Four banal de la Font d'Eygliers (B)

Fontaine de la Font d'Eygliers (C)

Ferme de La Font d'Eygliers (D)

Hameau de Gros (E)

Toutes les infos pratiques

Recommandations

Entre la Font d'Eygliers et Gros, certains passages peuvent impressionner.

Profil altimétrique

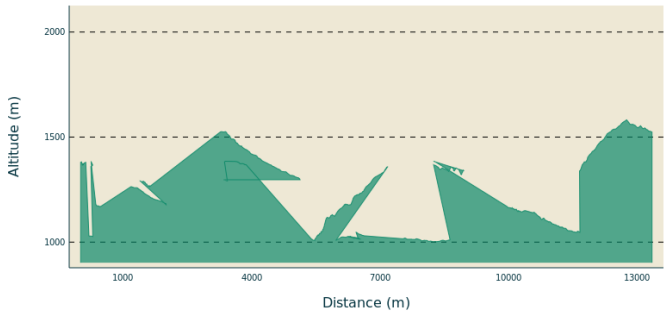

Altitude min 0 m
Altitude max 0 m

Transports

Office de Tourisme du Guillestrois-Queyras : 04 92 46 76 18

Accès routier

Prendre la D37 jusqu'au chef-lieu d'Eygliers. Une fois dans le village, il est possible de se garer à proximité de l'église.

Parking conseillé

Eglise, chef-lieu d'Eygliers

Lieux de renseignements

Maison du Parc naturel régional du Queyras

3580 Route de l'Izoard, 05350 Arvieux

pnrq@pnr-queyras.fr
Tel : +33 (0)4 92 46 88 20
http://www.pnr-queyras.fr/

OTI du Guillestrois et du Queyras
Maison du Tourisme du Queyras, 05350 Château-Ville-Vieille

info@guillestroisqueyras.com
Tel : +33 (0)4 92 46 76 18
http://www.guillestroisqueyras.com

Sur votre chemin...

Chapelle Sainte-Marie-Madeleine (A)

Il s'agit d'une petite chapelle enserrée dans les maisons du hameau de la Font d'Eygliers. Un écrit du XVIIe raconte qu'un nourrisson a été abandonné au pied de la chapelle puis a été recueilli. Des paysages de la Font d'Eygliers sont peints sur les murs et datent de la rénovation de la chapelle en 1994. Ouverture occasionnelle lors des journées de célébration.

Four banal de la Font d'Eygliers (B)

Four à pain, situé dans une bâtisse en pierre recouverte de bardeaux de mélèze. Comme la fontaine, il est une composante essentielle de la vie rurale en milieu de montagne. L'eau et le pain : une base alimentaire quotidienne bien frugale qui était encore d'actualité, au début du 20ème siècle. On cuisait le pain pour le conserver des jours, voir des semaines. Rien à voir avec nos baguettes actuelles.... Site visible en extérieur.

Crédit photo : Claire-Marie Collin - CC Guillestrois-Queyras

Fontaine de la Font d'Eygliers (C)

De nombreuses fontaines dans ce hameau rappellent que "font" signifie source d'où le nom du quartier la Font d'Eygliers. Une petite curiosité à proximité de la fontaine : la présence de "naïs", sorte de cuvette creusée dans la terre que l'on remplissait d'eau pour faire rouir le chanvre. C'est en fait un long trempage dans l'eau qui permet aux fibres de se séparer de la tige. Site visible en extérieur.

Crédit photo : CCGQ

Ferme de La Font d'Eygliers (D)

Ferme avec cellier, typique de l'habitat rural permanent dans les hameaux de montagne, regroupé autour de la fontaine. Le hameau de La Font était principalement constitué de celliers qui avaient toute leur utilité, car Eygliers dispose des coteaux les plus ensoleillés du secteur, l'idéal pour la vigne.

Hameau de Gros (E)

Dominant les gorges du Guil, le Hameau de Gros fait partie de la commune d'Eygliers. Le GR 541 traverse le hameau pour rejoindre le GR 58 tour du Queyras. Vous pouvez admirer des maisons typiques avec leurs montoirs à récolte et leurs cadrans solaires. La chapelle Saint Barthelemy se distingue par ses peintures murales et son clocher. A une époque, on comptait jusqu'à 22 habitants dans le hameau, aujourd'hui ils ne sont plus que 3 à y vivre à l'année.

- En aucun cas les auteurs des contenus de ce site ne sauraient être tenus pour responsables de problèmes ou d'accidents sur les itinéraires cités.
- Cependant, nous comptons sur vous pour signaler toutes contradictions importantes entre cette fiche et le terrain.
- Pensez également à signaler les éventuels problèmes rencontrés pendant votre balade sur http://sentinelles.sportsdenature.fr (erreur de balisage, panneau défectueux, pollution, conflit d'usages...).
- La vente de cette fiche est autorisée au coût d'impression.
- Ne pas jeter dans la nature.

L'outil Geotrek a été financé par l'Union européenne, le Parc national des Ecrins et le Parc national du Mercantour.

Le projet Chemins des Parcs est financé par la Région Provence-Alpes-Côte-d'Azur et les Parcs naturels régionaux des Alpilles, de Camargue, du Luberon, du Queyras et du Verdon.

Ce projet partenarial rassemble également le Comité Régional du Tourisme, les agences départementales de développement touristique, les offices de tourisme et les syndicats d'initiative.

- The authors of this website will in no case be held responsible for problems or accidents on the routes mentioned.
- We count on you to point out any inconsistency between this content and the field itineraries
- Please report any problems encountered on the routes (route marking problems, defective panels, pollution, conflict of uses ...) on http://sentinelles.sportsdenature.fr
- The sale of this sheet is authorized at the cost of printing
- Please don't litter

The Geotrek tool was funded by the European Union, the Ecrins National Park and the Mercantour National Park.

The Chemins des Parcs project is funded by the Provence-Alpes-Côte-d'Azur Region and the regional nature parks of Alpilles, Camargue, Luberon, Queyras and the Verdon.

This project was developed in partnership with the Regional Tourism Committee, the departmental tourist development agencies, and tourist offices.

Avec le soutien de