LE BEAUSSET - Chemin des Oratoires

Le Beausset

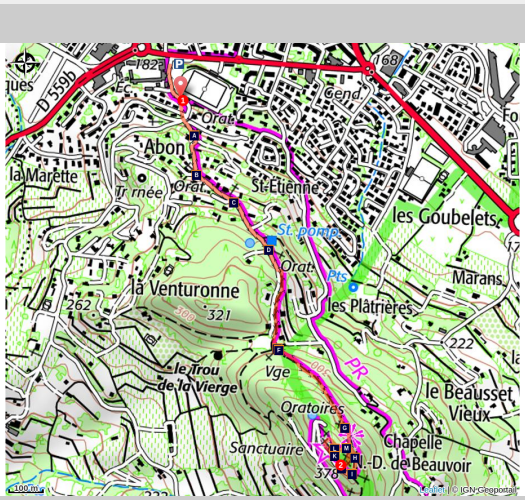

Panorama depuis la chapelle (Andrea Fernandez - PNR Sainte-Baume)

Une balade en haut du Beausset, à la découverte d'un patrimoine méconnu du territoire Sud Sainte-Baume !

Le Beausset est une des communes de France qui possède le plus grand nombre d'oratoires : une cinquantaine de monuments qui sont autant de prières de pierre et de trésors patrimoniaux. Si certains ont disparu, d'autres ont vu le jour récemment, perpétuant une tradition ancestrale. Douze oratoires, restaurés en 2010 par la municipalité, jalonnent le chemin de pèlerinage menant à la chapelle Notre-Dame du Beausset-Vieux.

Infos pratiques

Pratique : À pied

Durée : 1 h 30

Longueur : 3.3 km

Dénivelé positif : 192 m

Difficulté : Facile

Type : Aller-retour

Thèmes : Patrimoine et histoire

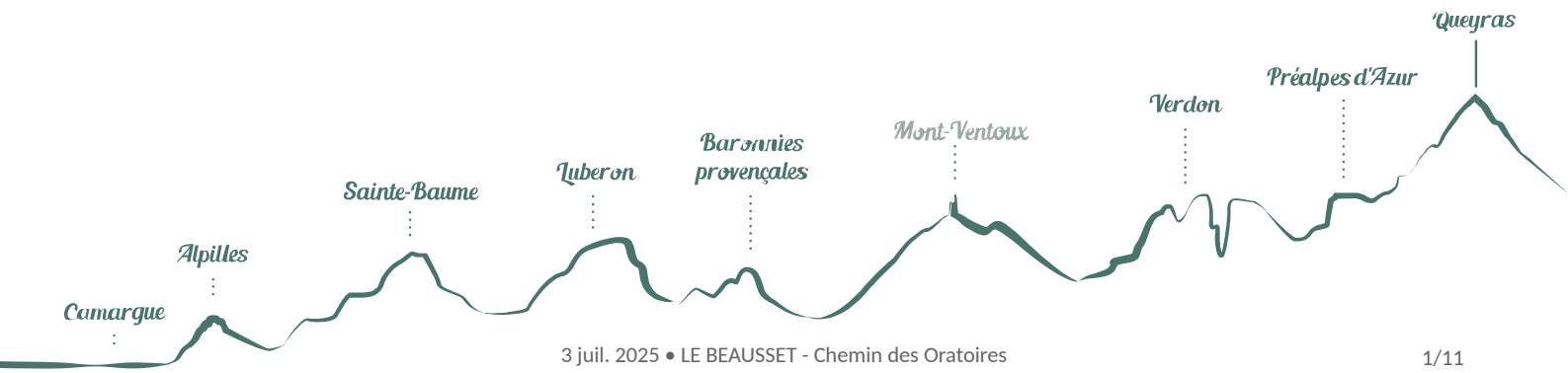

Itinéraire

Départ : Parking du stade, Le Beausset
Arrivée : Parking du stade, Le Beausset
Balisage : PR

Depuis le parking, traverser la route pour rejoindre l'Ecole élémentaire Jean Gavot, et emprunter sur 120 m à gauche la route qui s'élève plein sud.

1- S'engager sur le chemin piétonnier à droite qui coupe le virage de la route. La traverser et monter sur le « Chemin du Beausset Vieux » à droite de l'Oratoire Saint-Etienne. Suivre les panneaux « Chemin des Oratoires » pendant 1400 m jusqu'à l'Oratoire Saint-Pierre et Saint-Paul.

2- Dépasser l'Oratoire Saint-Pierre et Saint-Paul et poursuivre tout droit pour atteindre la Chapelle Notre-Dame de Beauvoir située 50 m plus loin. En faire le tour et redescendre à l'intersection jouxtant l'Oratoire. Prendre à gauche en suivant les panneaux « Chemin des Oratoires » sur 100m pour atteindre le sentier emprunté à l'aller. Descendre à gauche et revenir au parking par le même chemin.

Sur votre chemin...

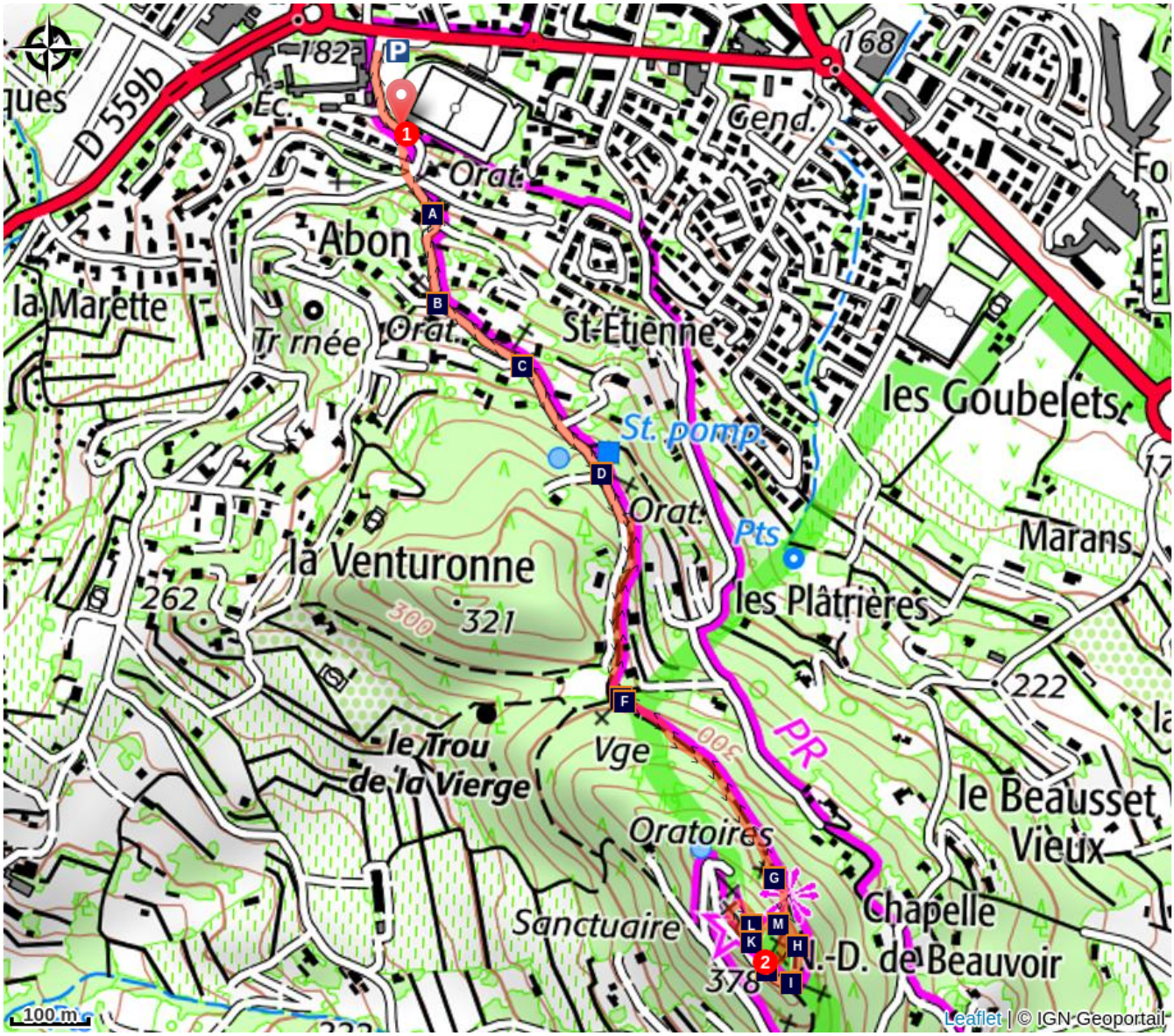

- Oratoire Saint-Etienne (A)
- Oratoire Saint-Alban (B)
- Oratoire Sainte-Bernadette et Notre-Dame de Lourdes (C)
- Oratoire Saint-Laurent (D)
- Oratoire de la Vierge Marie - Ancien oratoire Notre-Dame des Champs (E)
- Oratoire Saint-Roch (F)
- Oratoire Sainte-Anne (G)
- Oratoire Saint-Eutrope (H)
- Oratoire Sainte-Marie (I)
- Oratoire Saint-Pierre et Saint-Paul (J)
- Chapelle Notre-Dame du Beausset-Vieux (ou de Beauvoir) (K)
- Le panorama depuis le haut de la chapelle (L)
- Oratoire Sainte-Barbe (M)

Toutes les infos pratiques

Recommandations

En été, le site est fortement soumis au risque d'incendie. De ce fait, l'accès est réglementé du 21 juin au 20 septembre. Vérifiez les conditions d'accès aux massifs forestiers qui sont actualisées tous les jours sur le site de la préfecture du Var.

Profil altimétrique

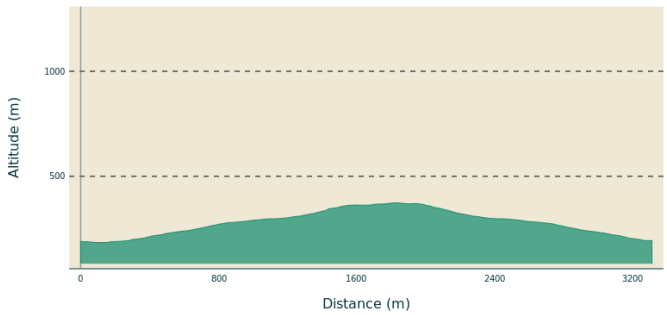

Altitude min 184 m
Altitude max 374 m

Transports

Arrêt : Halte Laurent Blanc
Lignes de bus ZOU !
https://zou.maregionsud.fr/
Ligne 8001 (LE BEAUSSET – LA CIOTAT)
Ligne 8808 (SIGNES – TOULON)
Ligne 8822 (SIGNES – LA SEYNE)

Accès routier

Depuis la sortie 11 de l'A50, suivre Le Beausset (D66), puis prendre à gauche au rond-point (D559b). Au rond-point suivant, prendre la première sortie et serrer à droite pour accéder au Parking du stade.

Parking conseillé

Parking du stade

Source

Mairie du Beausset

Lieux de renseignements

Maison du Tourisme du Beausset

Esplanade Charles de Gaulle, 83330 Le Beausset

tourisme@ville-lebeausset.fr
Tel : +33 (0)4 94 90 55 10
http://www.ville-lebeausset.fr/

Sur votre chemin...

Oratoire Saint-Etienne (A)

De nombreux oratoires ont été construits le long des chemins menant à des lieux de pèlerinage. D'autres ont été érigés pour marquer un lieu occupé jadis par une chapelle. L'oratoire Saint-Etienne remplace la chapelle du même nom, démolie vers 1736. Patron des fondeurs et des tailleurs de pierre, il est également invoqué contre les pertes de mémoire. La Saint-Etienne, fête célébrée le 26 décembre, était autrefois un jour férié en Provence. La coutume était d'aller voir la Pastorale et les crèches animées.

Crédit photo : Andrea Fernandez - PNR Sainte-Baume

Oratoire Saint-Alban (B)

Selon les régions ou les quartiers, les oratoires sont construits en pierres de taille, en maçonnerie et parfois en briques. Comme l'oratoire Saint-Etienne, celui de Saint-Alban se caractérise par un pilier de maçonnerie, surmonté d'une niche ronde faite de briques. Jadis, Saint Alban était associé à Saint Eutrope, patron de la paroisse du Beausset. Il a été curieusement supprimé en 1863 par la congrégation des rites. Premier martyr chrétien d'Angleterre, Saint Alban est célébré le 22 juin.

Crédit photo : Andrea Fernandez - PNR Sainte-Baume

Oratoire Sainte-Bernadette et Notre-Dame de Lourdes (C)

Il a été construit en 1954. Les oratoires de Provence ont été érigés en l'honneur de plus de 75 saints différents : des saints provençaux mais aussi d'ailleurs. Même si la plupart étaient dédiés à la Sainte-Vierge, quelques-uns étaient dédiés à Jésus-Christ. À l'exception de deux d'entre eux, les oratoires qui jalonnent ce chemin datent probablement de la période située entre le XVIIIème et le XIXème siècle. Les archives communales ou paroissiales ne permettent pas de dater précisément les oratoires du Beausset.

Crédit photo : Andrea Fernandez - PNR Sainte-Baume

Oratoire Saint-Laurent (D)

Saint-Laurent est célébré le 10 août. Les Provençaux l'invoquaient contre les brûlures. Diacre romain du IIIème siècle, Saint-Laurent fut sommé de livrer les trésors de son église. Il répondit à cet ordre en amenant tous les pauvres qu'il protégeait dans le sanctuaire. Son impertinence le mena sur le gril où il fut martyrisé. Il aurait demandé à ses bourreaux de le retourner pour être bien grillé des deux côtés. Puis il serait mort en s'écriant : « Me voilà rôti à point ! ».

Crédit photo : Andrea Fernandez - PNR Sainte-Baume

Oratoire de la Vierge Marie - Ancien oratoire Notre-Dame des Champs (E)

Le nom de cet oratoire, dont la statue a été volée en 1991, est lié au paysage agraire et aux activités rurales « beaussétanes » d'antan. Patronne des fermiers, protectrice de l'agriculture, Notre-Dame des Champs était traditionnellement représentée, entourée de moutons, soutenant une gerbe de céréales avec un enfant dans ses bras. La traditionnelle triade blé-vigne-olivier régnait sur les cultures. Les paysans, de vie modeste, cultivaient aussi fleurs et fruits pour améliorer leur quotidien.

Crédit photo : Andrea Fernandez - PNR Sainte-Baume

Oratoire Saint-Roch (F)

Cet oratoire est encastré dans un mur de restanque (restanque ou *bancau* : nom donné en Provence aux murs en pierre sèche retenant la terre des terrasses). En dehors des oratoires dédiés à la Sainte-Vierge, ce sont ceux érigés en l'honneur de Saint-Roch qui sont les plus nombreux. En Provence, on invoquait Saint-Roch lors des épidémies de peste. Né à Montpellier en 1295, Saint-Roch consacra son existence au soulagement des pestiférés. Il fut un jour contaminé et se retira dans un lieu solitaire.

Crédit photo : Andrea Fernandez - PNR Sainte-Baume

Oratoire Sainte-Anne (G)

Une légende du terroir Sud Sainte-Baume raconte que Sainte-Anne demanda à un paysan du Castellet qu'elle venait miraculeusement de guérir, de lui faire édifier une chapelle. La Sainte-Vierge lui donna une belle chaîne en or lui disant : « Prends cette cadène, mets-la en loterie pour faire construire l'église en l'honneur de ma mère ». La chaîne, gagnée par un habitant du Brûlat, est toujours restée dans la même famille. On se faisait prêter la sainte chaîne lors d'accouchements difficiles.

Crédit photo : Andrea Fernandez - PNR Sainte-Baume

Oratoire Saint-Eutrope (H)

Saint-Eutrope est le patron de la paroisse du Beausset. Les paysans venaient souvent l'invoquer pour faire pleuvoir, mais il n'entendait pas toujours leurs prières. Lorsque la sècheresse menaçait et que les récoltes étaient en danger, les Beaussetans avaient une bien curieuse façon de rappeler le saint à ses devoirs : on injuriait, on battait ou on l'arrosait sa statue. Et pour le punir quand il ne pleuvait pas, on plaçait sa statue à l'envers dans sa niche.

Crédit photo : Andrea Fernandez - PNR Sainte-Baume

Oratoire Sainte-Marie (I)

Sainte-Marie est la patronne et la protectrice du Beausset. Les Beaussetans empruntent depuis des générations le chemin des oratoires pour se rendre à la chapelle du Beausset-Vieux, devenue lieu de dévotion à la Vierge. Les chrétiens ont donné à Sainte-Marie, différents noms : Notre-Dame, Madone, Vierge-Marie. Mais dans la région, des édifices et des fêtes religieuses qui lui sont dédiés ont des noms parfois surprenants : Notre-Dame de l'Aïoli, des Œufs, du Bon Sens, des Saucisses.

Crédit photo : Andrea Fernandez - PNR Sainte-Baume

Oratoire Saint-Pierre et Saint-Paul (J)

Situé à l'emplacement de l'ancien village perché, cet oratoire se démarque des précédents par ses deux niches jumelées. On ne peut séparer Saint-Paul et Saint-Pierre qui sont considérés comme les deux piliers de l'Eglise. Selon le dicton provençal « Entre Saint-Pierre et Saint-Paul, plantes les poireaux et les choux », fêtés tous deux le 29 juin, jour où se termine le cycle de la Saint-Jean, grande période de fêtes provençales en l'honneur du solstice d'été et associée à Saint-Eloi.

Crédit photo : Andrea Fernandez - PNR Sainte-Baume

Chapelle Notre-Dame du Beausset-Vieux (ou de Beauvoir) (K)

Cette chapelle romane du XIIème siècle témoigne de l'installation initiale du village du Beausset dont elle reste aujourd'hui le seul vestige avec les remparts. Elle servit d'église paroissiale jusqu'au départ de la population pour la plaine en 1506. Elle devint alors un lieu de mémoire et de dévotion à la Vierge et abrite encore aujourd'hui de nombreux ex-voto qui témoignent des miracles de Notre-Dame du Beausset-Vieux. Elle est inscrite aux Monuments Historiques depuis 1970.

Crédit photo : Andrea Fernandez - PNR Sainte-Baume

Le panorama depuis le haut de la chapelle (L)

Située à 383 m d'altitude, la colline du Beausset-Vieux surplombe la plaine où s'étend l'actuel village du Beausset. Le haut de la chapelle offre une vue panoramique imprenable. La table d'orientation présente permet d'identifier les éléments des paysages environnants, passant du versant sud de la montagne Sainte-Baume au Bec de l'Aigle à La Ciotat, de la baie de Saint-Cyr les Lecques au vignoble du Bandol, sans oublier le Gros Cerveau et le Mont Caume.

Crédit photo : Andrea Fernandez - PNR Sainte-Baume

Oratoire Sainte-Barbe (M)

Sainte-Barbe, très populaire en Provence, se fit baptiser contre la volonté de son père qui la livra aux bourreaux. Ceux-ci furent foudroyés au moment de son martyr. Depuis, on invoque Sainte-Barbe contre les orages. En Provence, la période de Noël commence le 4 décembre, jour de la Sainte-Barbe, et où suivant la coutume, on met à germer des grains de blé ou des lentilles dans trois petites assiettes symbolisant la Sainte Trinité. Si la verdure se fait haute, verte et drue, l'année sera faste.

Crédit photo : Andrea Fernandez - PNR Sainte-Baume

- En aucun cas les auteurs des contenus de ce site ne sauraient être tenus pour responsables de problèmes ou d'accidents sur les itinéraires cités.
- Cependant, nous comptons sur vous pour signaler toutes contradictions importantes entre cette fiche et le terrain.
- Pensez également à signaler les éventuels problèmes rencontrés pendant votre balade sur http://sentinelles.sportsdenature.fr (erreur de balisage, panneau défectueux, pollution, conflit d'usages...).
- La vente de cette fiche est autorisée au coût d'impression.
- Ne pas jeter dans la nature.

L'outil Geotrek a été financé par l'Union européenne, le Parc national des Ecrins et le Parc national du Mercantour.

Le projet Chemins des Parcs est financé par la Région Provence-Alpes-Côte-d'Azur et les Parcs naturels régionaux des Alpilles, de Camargue, du Luberon, du Queyras et du Verdon.

Ce projet partenarial rassemble également le Comité Régional du Tourisme, les agences départementales de développement touristique, les offices de tourisme et les syndicats d'initiative.

- The authors of this website will in no case be held responsible for problems or accidents on the routes mentioned.
- We count on you to point out any inconsistency between this content and the field itineraries
- Please report any problems encountered on the routes (route marking problems, defective panels, pollution, conflict of uses ...) on http://sentinelles.sportsdenature.fr
- The sale of this sheet is authorized at the cost of printing
- Please don't litter

The Geotrek tool was funded by the European Union, the Ecrins National Park and the Mercantour National Park.

The Chemins des Parcs project is funded by the Provence-Alpes-Côte-d'Azur Region and the regional nature parks of Alpilles, Camargue, Luberon, Queyras and the Verdon.

This project was developed in partnership with the Regional Tourism Committee, the departmental tourist development agencies, and tourist offices.

Avec le soutien de

Avec l'aide technique de :

- Mairie du Beausset