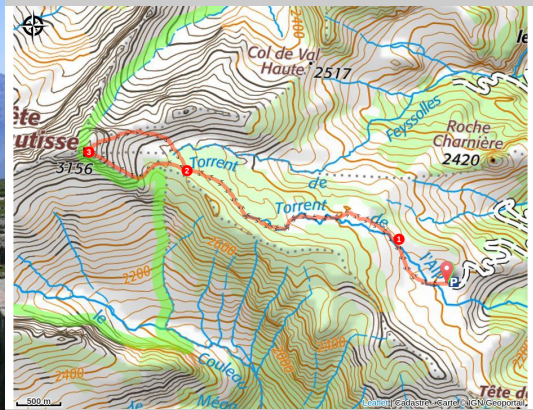


REOTIER - Tête de Vautisse

Réotier



Vallon du torrent de l'Alp (©CC Guillestrois-Queyras)

Un sommet minéral isolé qui offre un vaste panorama sur la Barre des Ecrins et, suivant la visibilité, le Mont-Viso et le Mont-Blanc.

« La randonnée vers la Tête de Vautisse, au début, c'est tranquille, on se laisse porter par la beauté des paysages de fond de vallon et les pelouses alpines autour de nous. Mais plus on avance, plus ça devient un vrai défi, surtout dans les pierriers avant d'arriver au sommet. C'est raide, un peu vertigineux, mais au sommet... c'est absolument magique ! On a une vue imprenable sur les Écrins, et si la visibilité est bonne, on aperçoit même le Mont-Blanc et le Mont-Viso ». Loren Germain, responsable Accueil et communication à l'Office de tourisme du Guillestrois et du Queyras.

Infos pratiques

Pratique : À pied

Durée : 5 h

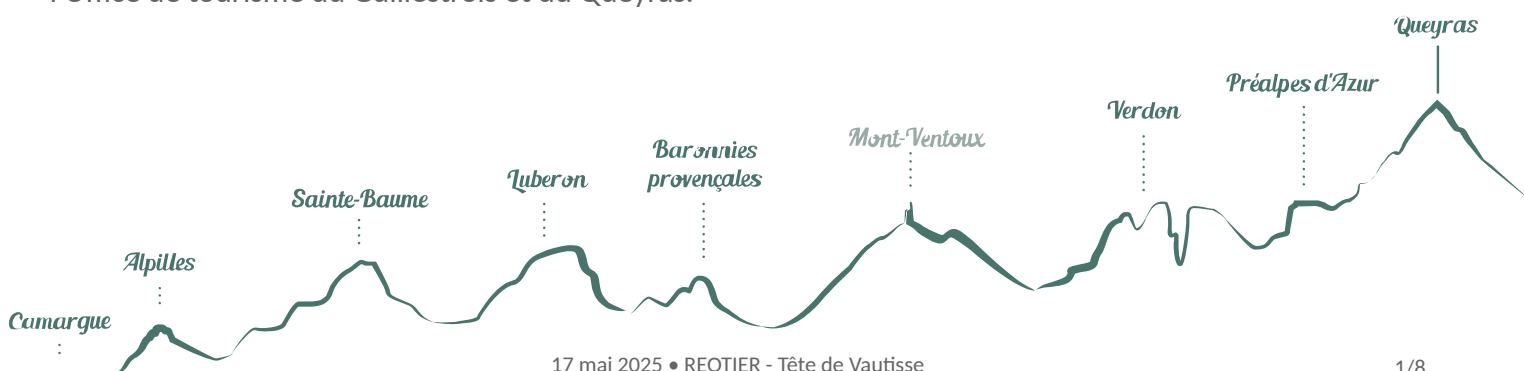
Longueur : 11.0 km

Dénivelé positif : 843 m

Difficulté : Difficile

Type : Aller-retour

Thèmes : Elevage et pastoralisme,
Point de vue



Itinéraire

Départ : Réotier, Cabane de l'Alp

Arrivée : Réotier, Cabane de l'Alp

Balisage :  PR

Au départ de la Cabane de l'Alp, la première partie de l'itinéraire remonte dans le vallon, passe d'un flanc à un autre en suivant les bords du torrent de l'Alp sur une pelouse parsemée d'une multitude de rochers.

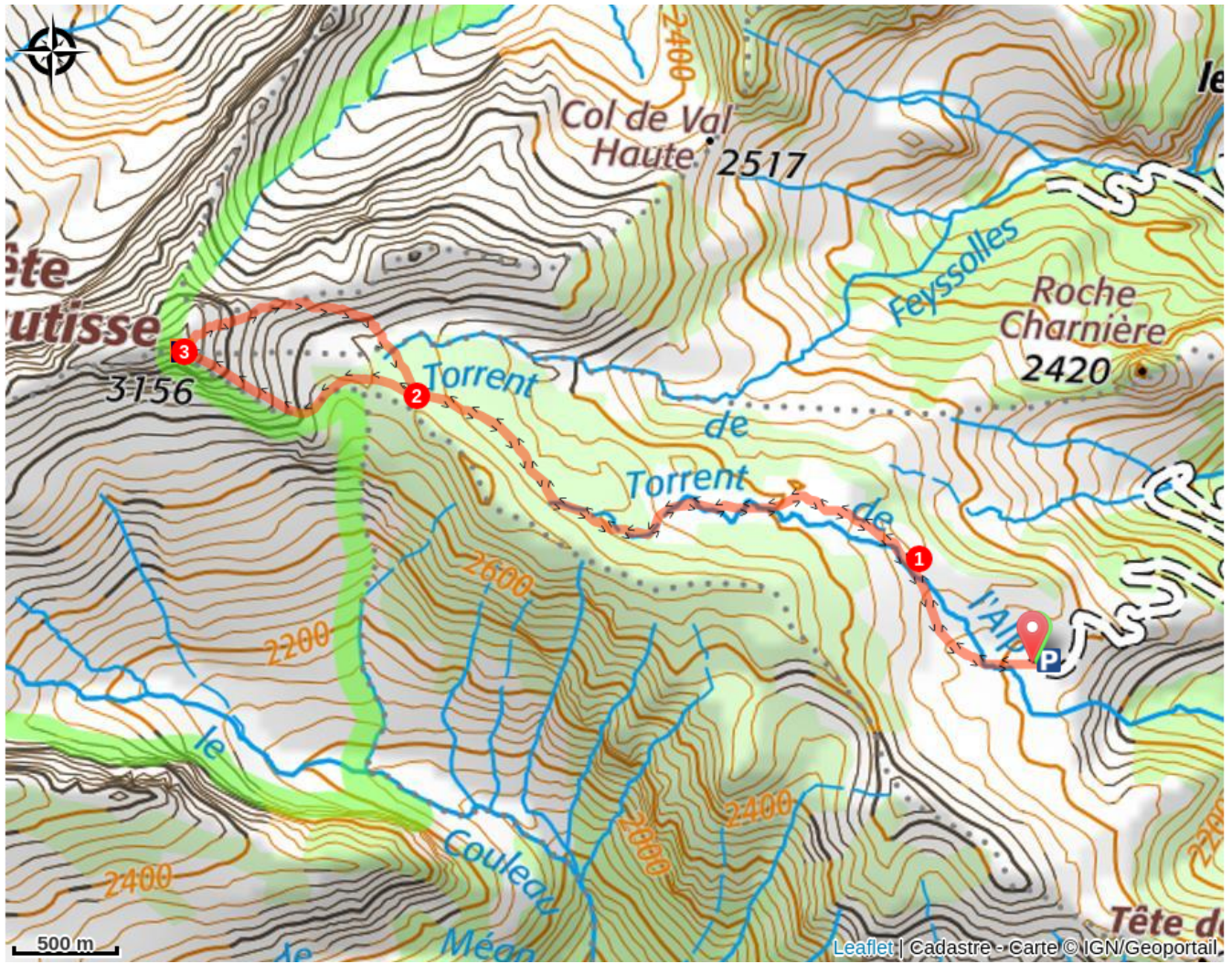
1- Vers 2510 m, après une demi-heure de marche, un cairn indique sur la gauche l'itinéraire vers le Lac du Laus. Continuer tout droit dans le vallon. Sur la gauche la crête des Prénets.


Le sentier remonte plus vers les terres noires et arrive au vallon de la Selle. Le sentier passe alors dans une casse (éboulis) de pierres et arrive au pied de la Tête de Vautisse, au niveau du Col de Rougnoux.

2- Assez facile jusqu'ici, vient alors l'ascension plus courte en distance mais beaucoup plus difficile. Emprunter à gauche un sentier constitué d'une multitude de lacets relativement raides demandant un effort constant, jusqu'à la crête menant au sommet.

3- Du sommet culminant à 3156 m, on peut observer une grande partie de la chaîne alpine, avec le Mont-Blanc et le Mont-Viso. De même, on peut également voir la ville de Briançon et ses environs, ainsi que le village de Ceillac, confiné dans la vallée du Queyras. La redescente s'effectue par un itinéraire en lacets vers le nord-est, qui se poursuit sur un replat puis, de manière rectiligne à flanc, jusqu'au col de Rougnoux à 2748 m. La suite de la descente s'effectue par le même itinéraire.

Sur votre chemin...



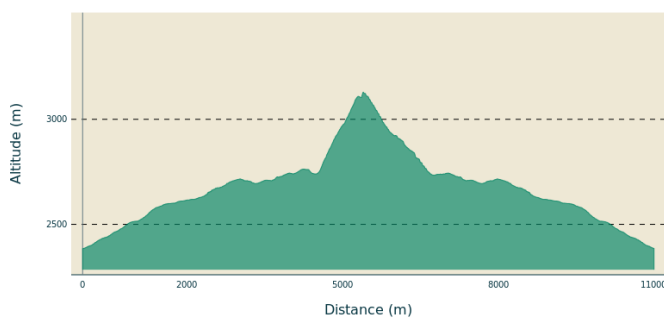
 Paysage lunaire (A)

Toutes les infos pratiques

Recommandations

RISQUE INCENDIE : le feu est l'ennemi de la forêt... et du randonneur ! Je ne fume pas en forêt et n'y allume pas de feu : c'est interdit, quelle que soit la saison. Dans les Hautes-Alpes, seuls les emplacements aménagés, en béton et signalés par un panneau préfectoral, sont autorisés pour faire du feu. Et en été, période de vigilance accrue, je me renseigne toujours sur les [risques naturels](#) avant de partir.

Profil altimétrique



Transports

Renseignements sur le [site internet](#) de l'Office de tourisme du Guillestrois-Queyras ou par téléphone au 04 92 46 76 18.

Accès routier

A 16 km à l'ouest de Guillestre, monter par Réotier jusqu'à Mikéou via les Bruns et la Bourgea, puis suivre la piste forestière jusqu'à la cabane de l'Alp. ATTENTION : conditions tout-terrain.

Parking conseillé

Cabane de l'Alp, Réotier

Lieux de renseignements

Maison du Parc naturel régional du Queyras



3580 Route de l'Izoard, 05350 Arvieux

pnrq@pnr-queyras.fr

Tel : +33 (0)4 92 46 88 20

<http://www.pnr-queyras.fr/>

OTI du Guillestrois et du Queyras

Maison du Tourisme, 05350 Château Ville-Vieille

info@guillestroisqueyras.com

Tel : 04 92 46 76 18

<https://www.guillestroisqueyras.com>

Sur votre chemin...



Paysage lunaire (A)

La Tête de Vautisse est un sommet du massif des Écrins situé à 3156 m d'altitude sur la limite du Parc national des Écrins. Au pied de la Tête de Vautisse, la végétation plutôt rabougrie donne place à un univers très minéral. Du sommet, on peut observer une grande partie de la chaîne alpine, avec le Mont-Blanc, le Mont-Viso... On peut également voir la ville de Briançon et ses environs, ainsi que le village de Ceillac dans le Queyras.

Crédit photo : ©Loren Germain - OT Guillestrois-Queyras



- En aucun cas les auteurs des contenus de ce site ne sauraient être tenus pour responsables de problèmes ou d'accidents sur les itinéraires cités.
- Cependant, nous comptons sur vous pour signaler toutes contradictions importantes entre cette fiche et le terrain.
- Pensez également à signaler les éventuels problèmes rencontrés pendant votre balade sur <http://sentinelles.sportsdenature.fr> (erreur de balisage, panneau défectueux, pollution, conflit d'usages...).
- La vente de cette fiche est autorisée au coût d'impression.
- Ne pas jeter dans la nature.

L'outil Geotrek a été financé par l'Union européenne, le Parc national des Ecrins et le Parc national du Mercantour.

Le projet Chemins des Parcs est financé par la Région Provence-Alpes-Côte-d'Azur et les Parcs naturels régionaux des Alpilles, de Camargue, du Luberon, du Queyras et du Verdon.

Ce projet partenarial rassemble également le Comité Régional du Tourisme, les agences départementales de développement touristique, les offices de tourisme et les syndicats d'initiative.

- The authors of this website will in no case be held responsible for problems or accidents on the routes mentioned.
- We count on you to point out any inconsistency between this content and the field itineraries
- Please report any problems encountered on the routes (route marking problems, defective panels, pollution, conflict of uses ...) on <http://sentinelles.sportsdenature.fr>
- The sale of this sheet is authorized at the cost of printing
- Please don't litter

The Geotrek tool was funded by the European Union, the Ecrins National Park and the Mercantour National Park.

The Chemins des Parcs project is funded by the Provence-Alpes-Côte-d'Azur Region and the regional nature parks of Alpilles, Camargue, Luberon, Queyras and the Verdon.

This project was developed in partnership with the Regional Tourism Committee, the departmental tourist development agencies, and tourist offices.

www.cheminsdesparcs.fr

*Tours et détours dans les Parcs naturels régionaux
de Provence-Alpes-Côte d'Azur*

Avec le soutien de

