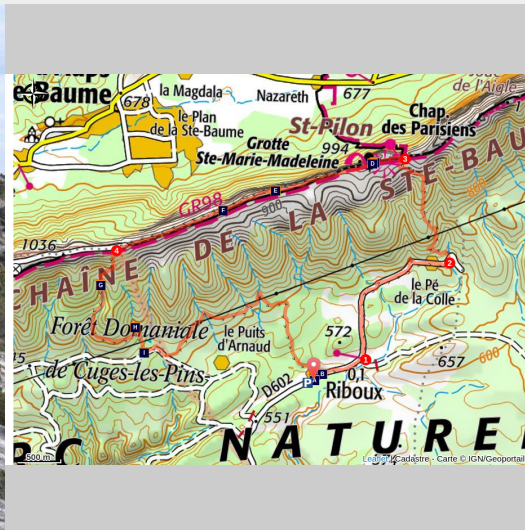


RIBOUX - Le sentier des deux chapelles

Riboux



Chapelle du Saint-Pilon (©Andrea Fernandez - PNR Sainte-Baume)

Beauté du Sud Sainte-Baume, atypique village de Riboux et panorama depuis les crêtes ; un vrai régal !

« Au départ de Riboux, une des plus petites communes du Var avec ses 45 habitants, il faut marcher sur les pas des pèlerins du Sud Sainte-Baume pour rallier la chapelle Sainte-Agathe à la chapelle du Saint-Pilon. La douceur de la Provence de Pagnol nous est offerte. Une succession de patrimoine religieux et vernaculaire, traversées de crêtes, vues panoramiques et ambiances variées ; c'est un peu sportif mais vous allez adorer ! ». Kim Chapuis, chargée de projet sports et activités de pleine nature.

Infos pratiques

Pratique : À pied

Durée : 5 h

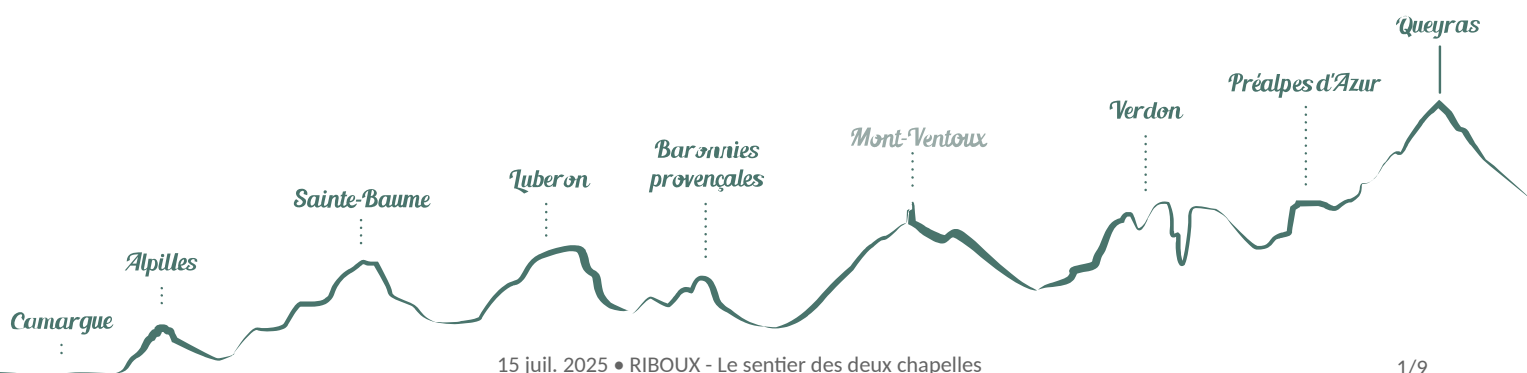
Longueur : 14.7 km

Dénivelé positif : 627 m

Difficulté : Difficile

Type : Boucle

Thèmes : Flore, Savoir-faire



Itinéraire

Départ : Village de Riboux

Arrivée : Village de Riboux

Balisage :  GR®  PR

Au départ du parking du village, suivre le balisage jaune sur 700 m jusqu'au parking du Puits.

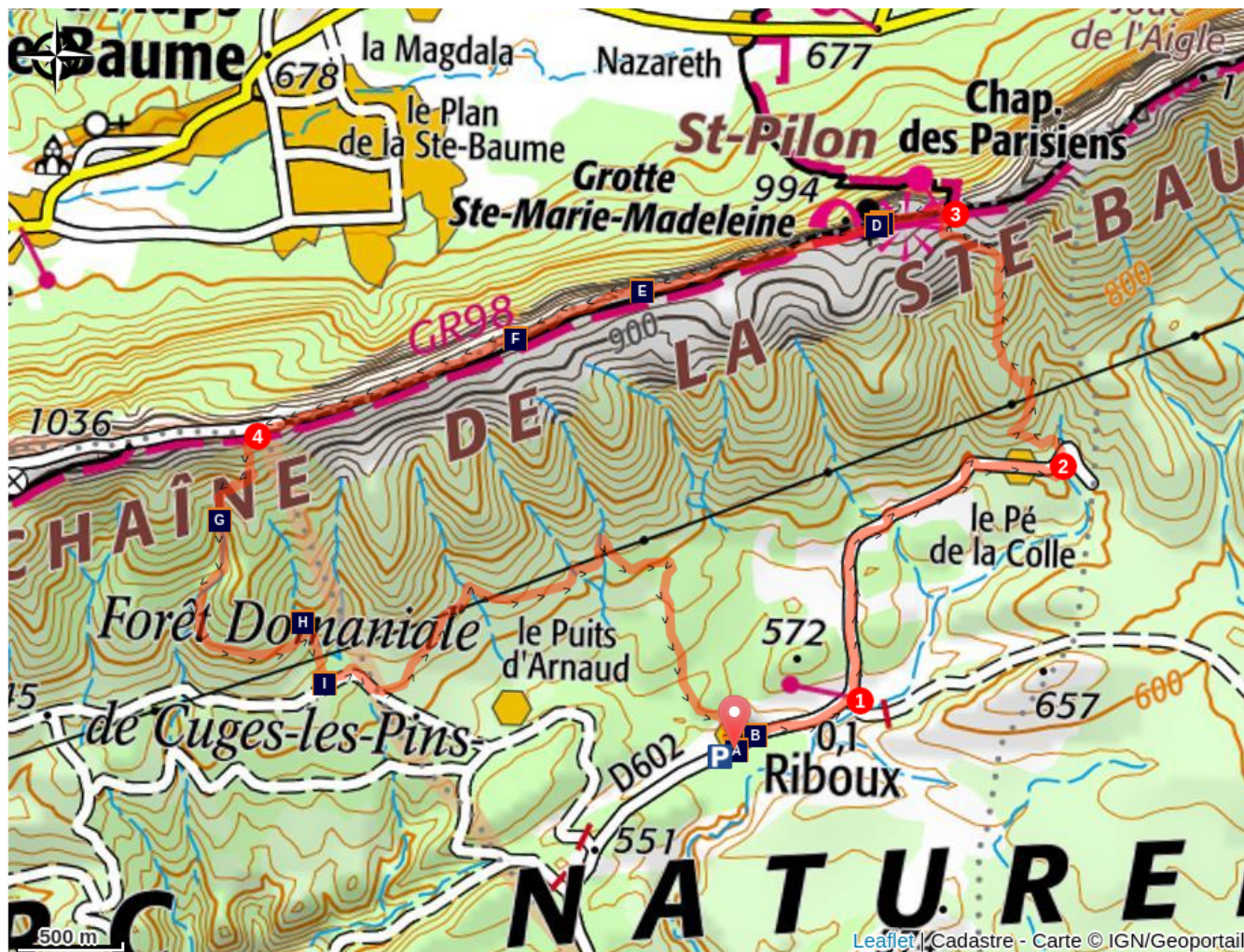
1- Laisser le parking du Puits à droite et poursuivre à gauche sur la route goudronnée pendant 2 km jusqu'au Pé de la Colle. La route devient alors un chemin en terre. Contourner les habitations.

2- À la bifurcation, quitter la piste principale en suivant le balisage jaune qui monte à gauche (panneau d'informations). Poursuivre la montée sur la piste pendant 800 m puis au virage quitter-la pour continuer en face sur le sentier balisé. Rester sur ce sentier qui monte plus fortement jusqu'à rejoindre le col du Saint-Pilon.

3- Tourner à gauche sur le GR® 98 (balisage rouge et blanc) et longer la ligne des crêtes pendant 3,8 km.

4- Au carrefour de sentiers, quitter le GR® 9 pour poursuivre à gauche sur le sentier jaune direction Cuges-les-Pins (poteau directionnel). A la bifurcation suivante (poteau directionnel) tourner à gauche direction Cuges-les-Pins/Jas de Frédéric et continuer sur le sentier bleu pendant 1,3 km. Au carrefour, tourner à gauche sur la piste principale pendant 300 m puis la quitter pour s'engager à gauche sur la piste U46 « Brançaille » (balisage jaune). Suivre ce balisage pendant 3,3 km pour revenir au point de départ.

Sur votre chemin...



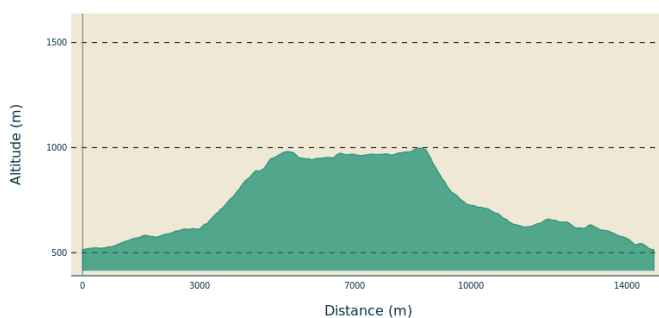
-  Le village de Riboux (A)
-  La chapelle du Saint-Pilon (C)
-  Gênet de Lobel (E)
-  Citerne de Frédéric (G)
-  Le jas de Frédéric (I)
-  La chapelle Sainte-Agathe (B)
-  Les paysages de la Sainte-Baume (D)
-  Milieux ouverts et semi-ouverts (F)
-  Four à cade (H)

Toutes les infos pratiques

⚠️ Recommandations

- Itinéraire montagnard soumis aux aléas météorologiques. Le passage en crête est à éviter en cas de pluie, vent et/ou brouillard.
- En été, le site est fortement soumis au risque d'incendie. De ce fait, l'accès est réglementé pendant toute la période estivale. Vérifiez les conditions d'accès aux massifs forestiers qui sont actualisées tous les jours, à la fois sur le site de la préfecture du Var et celui des Bouches-du-Rhône (les deux départements sont concernés sur cet itinéraire).

Profil altimétrique



Altitude min 514 m
Altitude max 998 m

Accès routier

À 10 km de Cuges-les-Pins par la D8N, puis la D1 et la D602.


À 20,6 km de Signes par la D2 puis la DN8, la D1 et la D602.

À 20 km de Gémenos par la D396 puis la DN8, la D1 et la D602.

Parking conseillé

Parking au centre du village de Riboux.

Sur votre chemin...



Le village de Riboux (A)

Situé à la frontière du département des Bouches-du-Rhône le village de Riboux est l'une des plus petites communes du Var avec ses 45 habitants. Les doux paysages du versant sud de la Sainte-Baume qui encadrent le village ont servi de décors aux films de Claude Berri « Jean de Florette » et « Manon des Sources », tirés du livre de Marcel Pagnol « L'eau des collines ». Village atypique où l'on ne passe pas par hasard, on y vient. Et le détour vaut le coup !

Crédit photo : Denis Caviglia



La chapelle Sainte-Agathe (B)

Au début de cet itinéraire, vous trouverez la charmante petite chapelle Sainte-Agathe, surmontée d'un clocher-mitre. La chapelle actuelle, datant du XVIIème siècle, a été construite sur les ruines d'un édifice plus ancien, très probablement d'origine romain. En 1864, elle a été restaurée et placée sous le vocable de Saint-Antoine de Padoue.

Crédit photo : Jean-Marc Prieur - PNR Sainte-Baume



La chapelle du Saint-Pilon (C)

La chapelle du Saint-Pilon aurait été construite au XIVe siècle à l'emplacement d'un pilier (du provençal *pieloun*), colonne de pierre où, selon la tradition provençale, Marie-Madeleine était déposée sept fois par jour par les anges depuis la grotte. Ravagée à la Révolution, une importante restauration a été menée par une équipe de Compagnons du Devoir entre 2015 et 2017. Une vue à 360° s'offre au visiteur depuis la chapelle, de la mer Méditerranée à l'arrière-pays provençal.

Crédit photo : Jean-Marc Prieur - PNR Sainte-Baume



Les paysages de la Sainte-Baume (D)

Le massif de la Sainte-Baume est constitué d'un adret méditerranéen, et d'un ubac montagnard, dont la partie centrale est protégée depuis plus de 2000 ans. Il abrite une grande diversité de milieux : les crêtes calcaires à végétation basse, la plaine agricole composée de cultures et de prairies, la hêtraie et la chênaie pluri centenaires. Considéré comme le château d'eau de la Basse-Provence, il donne naissance à de nombreuses rivières, ainsi qu'à un patrimoine géologique exceptionnel.

Crédit photo : Jean-Marc Prieur - PNR Sainte-Baume



Gênet de Lobel (E)

Cette plante à floraison jaune est endémique de la Basse-Provence. La moitié de sa population se concentre sur la Sainte-Baume. Sa forme en coussinet permet à ce petit arbrisseau épineux de pousser sur des milieux « hostiles » très exposés au vent et soumis à la sécheresse, comme les pelouses calcaires du pourtour méditerranéen qu'il peuple. Même si le genêt se porte bien en termes de conservation, le piétinement constitue une menace pour lui. Rester sur les sentiers balisés, c'est le protéger !

Crédit photo : Laure Vuinée - PNR Sainte-Baume



Milieux ouverts et semi-ouverts (F)

Les crêtes de la Sainte-Baume sont soumises à des contraintes climatiques fortes. La végétation doit pouvoir résister aux vents forts qui balayent régulièrement la crête et aux périodes de sécheresse marquée. Cette adaptation se traduit notamment par une végétation basse, en forme de buissons ou de coussinets. De nombreux insectes et oiseaux vivent, se nourrissent et se reproduisent dans ces milieux comme l'aigle de Bonelli, le circaète Jean-le-Blanc, le bruant ortolan, le damier de la sucisse...

Crédit photo : Laure Vuinée - PNR Sainte-Baume



Citerne de Frédéric (G)

Les bergeries du massif, appelées "jas" en provençal, étaient presque toutes équipées de citernes : elles constituaient les seuls points d'eau disponibles pour abreuver les troupeaux. La citerne de Frédéric, anciennement dite "citerne de Beaumissard", est associée au Jas de Frédéric, situé 2 km plus bas. D'une capacité d'environ 10 m³, elle récupère et stocke l'eau d'une petite source temporaire. Aujourd'hui, son trop-plein alimente la fontaine extérieure du jas.

Crédit photo : ©Jean-Marc Prieur - PNR Sainte-Baume



Four à cade (H)

L'extraction de l'huile de cade fut l'un des métiers les plus répandus dans nos collines. Le bois de Genévrier oxycèdre (*Juniperus oxycedrus*, ou "cade" en provençal) était lentement chauffé à environ 110-120 °C dans un four en briques réfractaires. Ce procédé permettait d'en tirer une huile aux vertus thérapeutiques, utilisée pour soigner la peau, aussi bien chez l'homme que chez l'animal. Très prisée, elle entrait dans la fabrication de pommades et de savons, notamment pour l'industrie pharmaceutique.

Crédit photo : ©Jean-Marc Prieur - PNR Sainte-Baume



Le jas de Frédéric (I)

À 400 m, découvrez cette ancienne bergerie. Les jas sont des bâtiments typiques, liés aux activités agricoles ou pastorales. Celui-ci servait d'abri aux bergers et à leurs troupeaux, pour éviter de longs déplacements jusqu'aux pâturages. Souvent nommés d'après la famille fondatrice ou un occupant, le Jas de Frédéric tient son nom d'un ancien propriétaire. Il a été reconstruit en 1997.

Crédit photo : ©Andrea Fernandez - PNR Sainte-Baume



- En aucun cas les auteurs des contenus de ce site ne sauraient être tenus pour responsables de problèmes ou d'accidents sur les itinéraires cités.
- Cependant, nous comptons sur vous pour signaler toutes contradictions importantes entre cette fiche et le terrain.
- Pensez également à signaler les éventuels problèmes rencontrés pendant votre balade sur <http://sentinelles.sportsdenature.fr> (erreur de balisage, panneau défectueux, pollution, conflit d'usages...).
- La vente de cette fiche est autorisée au coût d'impression.
- Ne pas jeter dans la nature.

L'outil Geotrek a été financé par l'Union européenne, le Parc national des Ecrins et le Parc national du Mercantour.

Le projet Chemins des Parcs est financé par la Région Provence-Alpes-Côte-d'Azur et les Parcs naturels régionaux des Alpilles, de Camargue, du Luberon, du Queyras et du Verdon.

Ce projet partenarial rassemble également le Comité Régional du Tourisme, les agences départementales de développement touristique, les offices de tourisme et les syndicats d'initiative.

- The authors of this website will in no case be held responsible for problems or accidents on the routes mentioned.
- We count on you to point out any inconsistency between this content and the field itineraries
- Please report any problems encountered on the routes (route marking problems, defective panels, pollution, conflict of uses ...) on <http://sentinelles.sportsdenature.fr>
- The sale of this sheet is authorized at the cost of printing
- Please don't litter

The Geotrek tool was funded by the European Union, the Ecrins National Park and the Mercantour National Park.

The Chemins des Parcs project is funded by the Provence-Alpes-Côte-d'Azur Region and the regional nature parks of Alpilles, Camargue, Luberon, Queyras and the Verdon.

This project was developed in partnership with the Regional Tourism Committee, the departmental tourist development agencies, and tourist offices.

www.cheminsdesparcs.fr

*Tours et détours dans les Parcs naturels régionaux
de Provence-Alpes-Côte d'Azur*

Avec le soutien de

