# EYGALIÈRES - Du Contras à la chapelle Saint-Sixte

Eygalières

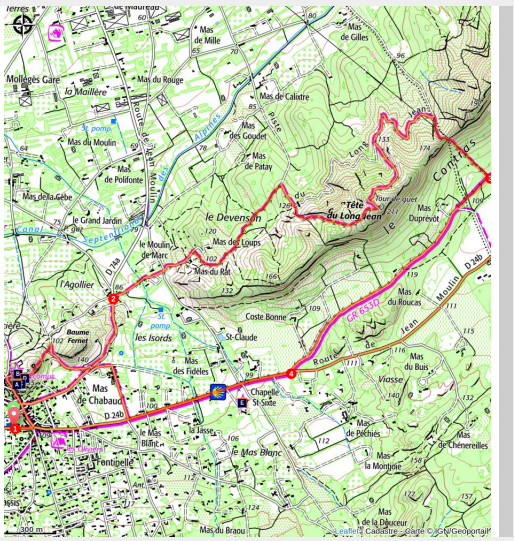


Vue sur la plaine depuis l'ancienne église Saint-Laurent (©Anaïs Liprendy - Alpilles)

## *Des oliveraies, des vues superbes sur les Alpilles, et en bonus le vieux Eygalières et la chapelle Saint-Sixte !*

Cet itinéraire vous mène à la découverte du vieil Eygalières. Depuis la colline du Contras, la vue sur les Alpilles et les vallées environnantes sera saisissante. Vous terminerez votre cheminement par un passage à la chapelle Saint-Sixte datant du XIIe s. Un lieu paisible d'inspiration créative et artistique.

### Infos pratiques

Pratique : À pied

Durée : 3 h 30

Longueur : 10.3 km

Dénivelé positif : 236 m

Difficulté : Facile

Type : Boucle

Thèmes : Patrimoine et histoire

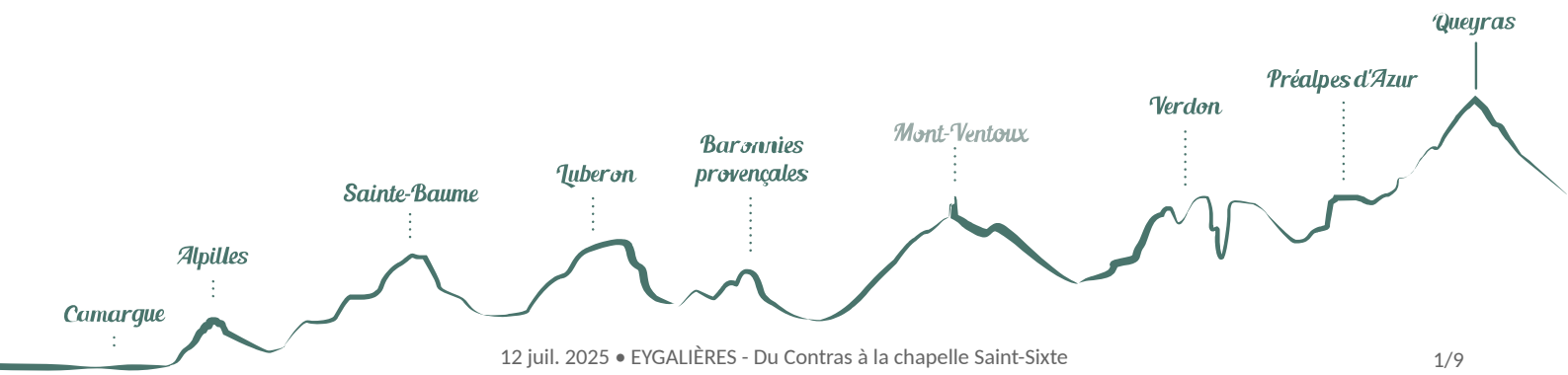

# Itinéraire

Départ : Parking du stade, Eygalières
Arrivée : Parking du stade, Eygalières

Du parking, rejoindre la bifurcation nord au niveau de l'école.
**1-** Prendre à droite pour atteindre la place de l'église. Remonter ensuite la rue du Docteur Roque pour arriver, 200 m plus loin, au niveau du site de l'ancien château d'Eygalières. Découvrir le lieu en empruntant la rue de la Vieille Église puis descendre le chemin qui partira à gauche juste après l'Église pour accéder à la colline. Faire 200 m sur la crête puis continuer sur un large sentier au nord d'un ancien pigeonnier. À l'embranchement avec un chemin, descendre sur la droite et continuer de marcher jusqu'à rejoindre la D74A en longeant les propriétés privées.
**2-** Arriver sur la D74A, traverser et partir à gauche en passant derrière la barrière de sécurité et, à la seconde intersection (500 m plus loin), prendre à droite le « Chemin du Moulin de Marc ». Continuer jusqu'à couper une autre route départementale et poursuivre en direction du « Monastère de l'Epiphanie ». Passer la bâtisse puis s'engager sur le chemin qui grimpera sur la droite. Apercevoir une tour de guet. Faire 600 m en tenant votre gauche avant de récupérer une piste DFCI qui part sur la droite. Au prochain croisement, tourner à gauche. Sillonner le vallon pendant plus d'1.5 km en admirant la vue puis tourner sur le deuxième sentier à droite pour monter au sommet de la colline. Atteindre la ligne haute tension.
**3-** Par la suite, redescendre en continuant de suivre la ligne de l'autre côté de la colline. Arriver en bas, prendre la piste de droite. Cheminer sur deux kilomètres à travers les pins avant d'atteindre le croisement avec la D24B.
**4-** Traverser pour s'engager sur la sente parallèle à la route et rejoindre la chapelle Saint-Sixte. Poursuivre en bord de route tout en restant prudent et, au panneau « Eygalières », prendre à droite « le Chemin du Mas de Chabaud ». Au bout, bifurquer à gauche pour rejoindre le centre du village et le point de départ.

# Sur votre chemin...

La Tour de l'Horloge (A)
Château d'Eygalières (C)
Chapelle Saint-Sixte (E)
L'ancienne église Saint-Laurent (B)
La chapelle des Pénitents blancs (D)

# Toutes les infos pratiques

### Recommandations

- L'itinéraire emprunte par moments des routes départementales : je reste sur le bas-côté et je redouble de vigilance, notamment dans les virages.
- RISQUE INCENDIE : le feu est l'ennemi de la forêt… et du randonneur ! Je ne fume pas en forêt et n'y allume pas de feu, d'autant que quelle que soit la saison, c'est interdit ! Et en période estivale, avant de partir en balade, je me renseigne sur les conditions et réglementations d'accès aux massifs forestiers.

## Profil altimétrique

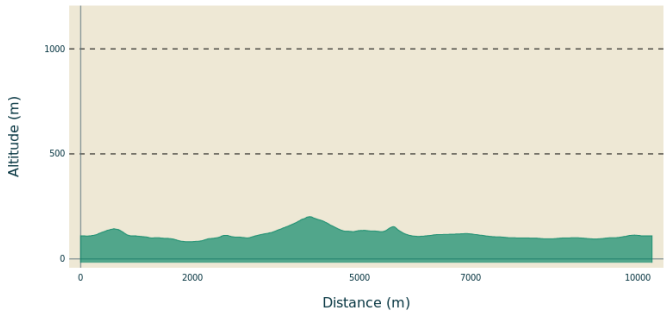


Altitude min 82 m
Altitude max 201 m

## Transports

Balade accessible par les transports en commun ZOU !
Ligne 706, arrêt "Général de Gaulle" - Informations et horaires en ligne.

## Accès routier

À 9 km au sud de Saint-Rémy-de-Provence, suivre la D24B jusqu'au stade. Le parking est signalé par un panneau Relais Info Service du Parc.

## Parking conseillé

Parking du stade, Eygalières

## Lieux de renseignements

Maison du Parc naturel régional des Alpilles

2, boulevard Marceau, 13210 Saint-Rémy-de-Provence

contact@parc-alpilles.fr
Tel : +33 (0)4 90 90 44 00
http://www.parc-alpilles.fr/

OTI Alpilles-en-Provence
Place Jean Jaurès, 13210 Saint-Rémy-de-Provence

saintremy@alpillesenprovence.com
Tel : +33 (0)4 90 92 05 22
http://www.alpillesenprovence.com

# Sur votre chemin...

## La Tour de l'Horloge (A)

La Tour de l'Horloge est un véritable symbole pour les habitants d'Eygalières. Jadis, le Duc de Guise, propriétaire des terres d'Eygalières, fut emprisonné par les Espagnols à Ségovie en 1653. Il fit appel à ses sujets pour lui fournir la somme nécessaire à sa libération. La somme de 10 000 livres fut payée, mais le Duc ne put ou ne voulut la rembourser : il préféra céder les terres d'Eygalières aux paysans de la région. La Tour de l'Horloge fut érigée en commémoration de cette indépendance en 1976.

Crédit photo : ©Julia Sassiano - PNR Alpilles

## L'ancienne église Saint-Laurent (B)

L'ancienne église Saint-Laurent, de style roman, date du XIIe s. Elle fut construite en pierres appareillées avec un toit de lauzes. Lors de la Révolution, son clocher fut détruit puis reconstruit quelques années plus tard sous le Second Empire, sans pour autant retrouver sa cloche. Cette ancienne église paroissiale fut remplacée en 1905 par l'église neuve Saint-Laurent, qui se trouve au centre du village.

Crédit photo : ©Lucie Brancart - Alpilles

## Château d'Eygalières (C)

Hissé au sommet du piton rocheux se trouvait autrefois le château d'Eygalières. Constitué de 4 tours rondes et d'un donjon, il protégeait le village des dangers avec une vue à 360° sur la plaine environnante. Aujourd'hui, le donjon est l'un des seuls vestiges de cette construction. Il ne reste plus de la tour que le premier niveau, qui était autrefois une salle de garde. Celle-ci est bien identifiable puisqu'elle est surmontée d'une statue de la vierge Marie.

Crédit photo : Lucie - BRANCART - Alpilles

## La chapelle des Pénitents blancs (D)

Construite en 1581, la chapelle des Pénitents blancs abrite aujourd'hui le musée du Vieil Eygalières. Elle a servi de charnier lors de la peste de 1720. Les pénitents étaient chargés d'y enterrer les victimes. Une fois la confrérie dissoute, en 1881, la chapelle fut laissée à l'abandon. Ce n'est qu'en 1947 que Maurice Pezet créa l'association *Les amis du Vieil Eygalières* pour restaurer la chapelle et y créer l'actuel musée.

Crédit photo : ©Lucie Brancart - PNR Alpilles

## Chapelle Saint-Sixte (E)

Son nom se rapporte à Sixte II, contemporain de Saint-Laurent et pape des premiers temps de l'Eglise chrétienne. La chapelle est située sur un ancien lieu de culte : jusqu'au XIXe s., il abritait une stèle païenne, qui servit ensuite de pied de bénitier. Celle-ci témoignait d'un culte voué à l'eau. La première référence qui est faite concernant la chapelle date de 1155. Des modifications importantes furent apportées aux XVIe s. et XVIIe s., car elle servit de lazaret durant les pestes de 1629 et 1720.

Crédit photo : ©Rémi Sérange - PNR Alpilles

- En aucun cas les auteurs des contenus de ce site ne sauraient être tenus pour responsables de problèmes ou d'accidents sur les itinéraires cités.
- Cependant, nous comptons sur vous pour signaler toutes contradictions importantes entre cette fiche et le terrain.
- Pensez également à signaler les éventuels problèmes rencontrés pendant votre balade sur http://sentinelles.sportsdenature.fr (erreur de balisage, panneau défectueux, pollution, conflit d'usages...).
- La vente de cette fiche est autorisée au coût d'impression.
- Ne pas jeter dans la nature.

L'outil Geotrek a été financé par l'Union européenne, le Parc national des Ecrins et le Parc national du Mercantour.

Le projet Chemins des Parcs est financé par la Région Provence-Alpes-Côte-d'Azur et les Parcs naturels régionaux des Alpilles, de Camargue, du Luberon, du Queyras et du Verdon.

Ce projet partenarial rassemble également le Comité Régional du Tourisme, les agences départementales de développement touristique, les offices de tourisme et les syndicats d'initiative.

- The authors of this website will in no case be held responsible for problems or accidents on the routes mentioned.
- We count on you to point out any inconsistency between this content and the field itineraries
- Please report any problems encountered on the routes (route marking problems, defective panels, pollution, conflict of uses ...) on http://sentinelles.sportsdenature.fr
- The sale of this sheet is authorized at the cost of printing
- Please don't litter

The Geotrek tool was funded by the European Union, the Ecrins National Park and the Mercantour National Park.

The Chemins des Parcs project is funded by the Provence-Alpes-Côte-d'Azur Region and the regional nature parks of Alpilles, Camargue, Luberon, Queyras and the Verdon.

This project was developed in partnership with the Regional Tourism Committee, the departmental tourist development agencies, and tourist offices.

Avec le soutien de

GRTgaz

La Fondation CA ALPES PROVENCE